

*Ultima ratio*

**Вестник Академии ДНК-генеалогии**

**Proceedings of the Academy  
of DNA Genealogy**

**Boston-Moscow-Tsukuba**

**Volume 8, No. 1**

**April 2015**

**Академия ДНК-генеалогии**

**Boston-Moscow-Tsukuba**

ISSN 1942-7484

**Вестник Академии ДНК-генеалогии.**

Научно-публицистическое издание Академии ДНК-генеалогии.

Издательство Lulu inc., 2015.

*Авторские права защищены. Ни одна из частей данного издания не может быть воспроизведена, переделана в любой форме и любыми средствами: механическими, электронными, с помощью фотокопирования и т. п. без предварительного письменного разрешения авторов статей.*

*При цитировании ссылка на данное издание обязательна.*

Составитель  
*Академия ДНК-генеалогии*

Оформление издания  
*Anatole A. Klyosov*

© Авторские права на статьи принадлежат Академии ДНК-генеалогии, 2015.

При перепечатке ссылка обязательна.

© А-ДНК, 2015

## СОДЕРЖАНИЕ НОМЕРА

Микротопонимика сел Лакии: отражение Шумера и Месопотамии в целом. <i>Р. Омариева</i> . . . . .	2
Место и время зарождения рода R1a и пути миграций по данным Велесовой книги с использованием последних научных данных в области ДНК-генеалогии (21000 – 1150 лет назад). <i>Г.З. Максименко</i> . . .	55
О роли русских добровольцев войны 1992-1995 годов в Республике Сербской. <i>Олег Валецкий</i> . . . . .	140
ОБРАЩЕНИЯ читателей и персональные случаи ДНК-генеалогии. Часть 69, письма 241-243. . . . .	174

# Микротопонимика сел Лакии: отражение Шумера и Месопотамии в целом

Р.Омариева

Данный ниже материал, как и предшествующая ему моя работа в Вестнике (Вестник Академии ДНК-генеалогии, том 7, № 3), представлен с целью извлечения на свет Божий реальный Шумер - взамен бесконечных мифов и измышлений, которыми изобилуют научные и околонуучные тексты. Шумер открывали блистательные ученые и случайные увлекающиеся натуры-любители, закрывали - за ненадобностью, неудобством - околонуучные мошенники, которые, однако, не преуспели в своих чаяниях, и Шумеру было дано право на историчность. Но в этой историчности Шумер выглядит как мало связанный с реальностью мифологический персонаж. Во всяком случае, те материалы по шумерам, основанные на их письменных источниках, облачены в такие легенды, что могут заставить только усомниться в правдивости данных фактов, а не подтвердить их. Раскрывая значение микротопонимов Лакии, я намереваюсь поставить точку в вопросе об отнесении Шумеров к тому или другому народу сегодняшнего мира. Надеюсь, что при наличии такого изобилия фактов этот вопрос станет однозначным и закрытым для дальнейших дискуссий. Шумер должен выбыть из разряда безродных сирот или загадочных пришельцев ниоткуда, во всяком случае, в рассматриваемом временном промежутке в 6-7 тысячелетий.

Кроме соответствия всех личных имен и топонимов, сохранившихся у народа лаков в течение тысячелетий, существует еще не менее важный аргумент для моих утверждений: язык Шумеров, язык Аккада, доступен хоть какому либо пониманию только и только посредством лакского языка. Для меня эти якобы два отдельных языка (шумерский и аккадский) - единое целое, возможно, с некоторыми территориальными либо временными отличиями, какие могут быть в диалектах единого языка.

Блистательно проведя расшифровку в плане переложения клинописных письмен Шумеров на графику латиницы, наука дала сбой в части перевода этих письмен. Графически одинаковые слова имеют множество значений, это явление известно также в словаре санскрита. Например, слово **sahu**: CAD, S-shin1, 102, "*sahu* s. masc.1.pig, 2.(a fish),3.(a constellation or star, perhaps Delphinus)... Не взятый в кавычки вариант 1 перевода авторами взят за основной. При этом нет никаких оснований или ссылок на аналогии в других языках именно для такого толкования слова. И так построен весь многотомный и многостраничный словарь: расшифрованные графически тексты, ссылки на источники, и гипотезы

в части перевода, иногда просто безумные. Называли ли шумеры, равно как и аккадцы, словом *sahu* свинью, рыбу или созвездие – на материале словаря не объяснить; терминология, связанная с физическим миром, тщательно избегается в источниках шумеров, приведенных в словаре отрывочно, и все пояснения относятся к понятийной лексике. Если убрать все многостраничные гипотезы по разгадке смысла слов, Чикагский словарь можно представить в виде 2-3 книг вместо 21. В том же виде, в котором существует, словарь живописен фантастическими предположениями вокруг значений слов, «игрой ума», к смыслу этих слов и выражений отношения не имеющей и довольно занятой. На этом фоне мой список слов, «Триста слов», поданный ранее для подтверждения общности лакского и аккадского языков, подтверждает только связь современной лексики лаков и лексики Аккада, - не более того. Поскольку эта связь существует почти у всех современных языков, в большей или меньшей степени, пополнение этого списка я сочла непродуктивным, незначимым с точки зрения раскрытия материала. Лексика Шумера и Аккада, графически совпадая с лексикой лакского языка, в первую очередь, и с лексикой семитских и других языков в меньшей степени, представлена в ином смысловом наполнении в Чикагском словаре. И раскрыть это звучание можно - только и только опираясь на лакский язык, донесший из глубины веков шумерское звучание вместе с шумерскими именами. Феномен сохранения имен на столь длительный по человеческим меркам срок, объясняется вероятной статичностью, незыблемостью той цивилизации в течение тысячелетий, в определенных ее чертах, как культура и язык, закрепившийся в сознании многих поколений людей, как самая устойчивая часть языка.

Как становится ясно, нет особой информативности относительно быта, истории, либо наук в цитируемых в Чикагском словаре в шумеро-аккадских текстах. Но выявляется потрясающе интересная связь лексики шумеров с существующими ныне языками. Лексика Шумера вошла в языки через три цивилизации – Индия-Хараппа, Греция и Рим. Санскрит *Samskarita*- «шумерский говор», имеет шумерское происхождение. То, что все эти цивилизации имели контакты – в науке достаточно фактов в истории, археологии и т.д. Расшифровка же лексики шумеров в смысле перевода ее на современные языки покажет, в какой степени Шумер присутствует в индоевропейских языках.

Интересным и заслуживающим внимания является такое обнаруженное мной явление, как запись частей слов цифрами в клинописных текстах. Клинописные тексты содержали цифры, в реконструкциях латиницей они введены в текст и в состав слова. Если в текстах интерпретаторы фантазируют, излагая текст как перечень чего-либо, то внутри слов цифры просто замалчиваются, принятые за гласные фонемы. Так вот, мое открытие – эти цифры являются частью слов и частью текста, например, *du8*, *1kin*, *2ka*, следует читать как *du-me*, *sa-kin*, *ki-ka*.

Некоторые фразы могут состоять полностью из цифр, и они читаемы. Таким образом, примеры счета лакского языка, которые я безуспешно искала в приведенной в Чикагском словаре лексике, сокрыты в словах в виде их частей.

Чтобы представить степень ошибочности трактовок Шумера и его языка, приведу самые распространенные в литературе заблуждения. Слово **kur**, переводимое как «гора», или выражение **salmat qaqqadi** – «черноголовые», не имеют никакого отношения к настоящему значению этих слов. Или **qarradu** – «воин, герой». В текстах шумеров словом **kur** предваряются разные географические названия и названия городов и стран. Среди них и полностью равнинные, лишенные даже холмов территории. И, поэтому тоже, слово никак не может означать «гора». **Kur** означает страну или местность в географическом понимании, не как государство или народ. Выражение **salmat qaqqadi** означает *записывающий речь* (народ). Писать – *qaqim, sasim*; речь – *sabu, salmu*. *Qarradu* означает владеющий навыком письма, делающий (*du, dabu*) запись речи (*karra, kabu=sabu*).

Язык шумеров наследил почти во всех языках мира и, в особенности, по части лексики, связанной с речевой деятельностью человека, созданием письменных текстов, книг. Для цивилизации шумеров и для его соседей появление письменности, передающей звуки речи, было настолько революционным, что распространялось по городам и весям, по народам и племенам, как, к примеру, реалии научно-технического прогресса в наше время. И, подобно современным терминам, которые практически одинаково пишутся, если даже и не произносятся, во всех языках мира, лексика шумеров сохраняла графику или изначальные корни. По поводу называемых «наследниками Шумера» ассирийцев – даже получив все ценности материальной культуры страны, ни один народ в мире не становился наследником истории и культуры, духовного наследия народа – предшественника на завоеванной территории. (Прим. Ред. – термин «наследник» далеко не обязательно относится к наследованию культуры или духовности, наследником может быть и сирота, не знающий своих родителей и не имеющий понятия об их культуре или даже языке, но являющийся наследником генетически).

Ассирийцы – семитский народ, называющий себя *ator*, имеющий собственную историю, общего с шумерами имеют только территорию, на которой ранее жили шумеры. Ассирийцами был перенят язык арамейев, господствовавший на завоеванной ими территории, и неизвестно, какой язык у них был ранее. Даже если среди них присутствуют потомки выжившей ассимилированной части народа шумеров, это никак не делает ассирийцев потомками шумеров. Тогда уж греки, индусы, латиняне, – те древние цивилизации, которые, имея контакты с шумерами, сохранили и передали остальному миру их

духовное наследие, - куда более заслуживают называться наследниками Шумера. Наследники Шумера в физическом, биологическом смысле жили и продолжают жить среди разных народов, полностью оторвавшись от своей родовой среды, подражая и придерживаясь культуры других родов. И только в горной Лакии, прямом реликте и наследнике Шумера и Месопотамии, они имели возможность сохранения единственного, что осталось – этнической идентичности и языка. Но мир стремительно меняется, маленькая Лакия сокращается в человеческом ресурсе и заселяется другими племенами, происходит тоже самое, что происходило не единожды после массового уничтожения населения в агрессиях извне и войнах.

По поводу термина *прототюрки*, все чаще появляющегося в дискуссиях, *прототюркском* языке и наличии тюркских слов у шумеров. Ранее нашей эры о тюрках никто не упоминает, письменных памятников нет, народы – молодые, гибридные на стыках материков, рас, культур. О каких *прототюрках* может идти речь? Почему тогда не протофинны, венгры и т.д. Этногенез тюрков и появление самого термина относят к 3-5 векам, упоминание арабами идет и того позже, 9-10 века. Язык тоже согласно лингвистам – сборный, кого и чего только там нет. Про созвучные **Tengri** – **Dingir** – созвучные и единого происхождения слова есть у разных народов по всему миру, значит, черпали из одних источников, народы имели контакты и заимствования друг у друга. Современная Турция, например, образовалась на отнятых у более древних племен землях, и часть топонимики сохранилась та же. С учетом этого обстоятельства и того, что автохтонное дотурецкое население говорило на диалектах Месопотамии, шумерских слов в языке тюрков должно быть гораздо больше, чем сами тюрки предполагают; факт, никак не приближающий тюрков к шумерам.

*(Прим. Редактора: сказанное в предыдущем абзаце разумно, если забыть о сути приставки «прото» или «пра». Эта приставка – в данном контексте – отделяет «молодые народы», как их классифицирует и описывает современная наука, от их непререкаемых предшественников, которые в текущую классификацию не входят, но могут войти при соответствующей переклассификации. А любая классификация, особенно в исторических науках или лингвистике – дело довольно условное, как классифицировали, так и переклассифицируют. Понятие «молодые народы», такие, как славяне или тюрки, являются сугубо лингвистическими, и те и другие лингвисты помещают примерно в середину I тыс нашей эры, и во всяком случае не опускаясь ниже начала эры. Ниже названий у них нет. Но поскольку сами люди были, были их племена, да и языки были похожи, поскольку языки внезапно не возникают, а в классификации их нет, или есть, но практически не связаны с тем, что в классификации, вот их и приходится называть «праславяне» или «прототюрки». Шумеры тоже не на пустом месте появились, их предки откуда-то прибыли, мигрировали, и есть достаточно обоснованные гипотезы, что их предками были, в частности, носители гаплогруппы R1b, которые*

говорили на неиндоевропейских языках. Этими не-ИЕ языками могла быть ветвь дене-кавказских языков, другая ветвь которой привела к образованию тюркских языков в Южной Сибири, возможно, в Алтайском регионе. Если так, то получает объяснение наблюдения некоторых лингвистов, что в шумерском языке есть немало тюркизмов. Мнения расходятся, являются ли они заимствованиями, или частью языка тех, кто прибыл и создал государство шумеров. Если второе – то опять сходится с гипотезой, что это были эрбины, носители гаплогруппы R1b, которые прибыли из Южной Сибири и были там носителями прото-тюркских языков. Ответ на этот вопрос в значительной степени даст изучение ископаемых гаплогрупп-гаплотипов шумеров).

Я объясню суть и смысл названия *Dingir*, но ведь тюрки никогда не сделают этого, нет в их языке объяснения заимствованным словам. В любом случае, применение термина *прототюрки*, с легкостью замещаемого термином *сино-кавказцы*, делая эти два термина равнозначными и взаимозамещаемыми, вносит только терминологический сумбур. *Тюрки* и *кавказцы*, это абсолютно разные, можно сказать, во многом антагонистические миры, всю историю сосуществования. Нет между ними комплиментарности, и не было никогда. Многие народы произрастают из долин плодородного полумесяца, но тюрки к таким народам не относятся, и к Эламу в Месопотамии, увы, никакого отношения не имеют. Термин *прототюрки* - химера, не имеющая никакой научной перспективы, основанная на тщеславии и амбициях исторически очень молодой группы этносов.

(Прим. Редактора: как следует из предыдущего комментария на этой же странице, в предыдущем абзаце досадная путаница, которая не принимает во внимание динамику языков и народов. «Тюрки», «прототюрки» и «сино-кавказцы» (все три – лингвистические понятия) растянуты во времени на тысячи лет и на расстояния в тысячи километров. Нельзя их рассматривать как фиксированные, выхватывать эту надуманную фиксацию и с ней сражаться. Тюрки – это относительно недавнее понятие, группа молодых языков; прототюрки – их предшественники, язык которых уходит в глубину на многие тысячелетия, возможно, на 10-20 тысяч лет. За это время языки меняются до неузнаваемости, так что прототюркские языки – это отнюдь не фиксированное понятие; дене-кавказские языки – это, возможно, синоним прото-тюркских на определенном отрезке времени, и, возможно, относится к языкам, достигшим в ходе миграции Кавказа примерно 7-6 тысяч лет назад, и прошедшие далее в Месопотамию и Шумер, и затем дошедшие по берегам Средиземного моря до страны басков. Естественно, нельзя брать сейчас зускеру, язык современных басков, и возмущаться, что это вовсе не тюркский язык. На том же основании нельзя сейчас брать современный русский язык, и возмущаться, что это не арийский язык II-III тыс до н.э. и не санскрит I тыс до н.э. И то, и другое, и третье – разные языковые ветви, разошедшиеся тысячелетия назад (или изменившиеся в языковой динамике в ходе тысячелетий), и напрямую их сравнивать нельзя. Но можно сравнивать языковые корни, при корректном лингвистическом анализе. Более того,



*говорить, что «Тюрки и кавказцы, это абсолютно разные, можно сказать, во многом антагонистические миры, всю историю сосуществования» это просто некорректно, поскольку карачаево-балкарцы, например, это кавказцы, и они же тюрки, поскольку говорят на тюркских языках. Никакого антагонизма там нет).*

Демографическая катастрофа, упоминаемая учеными относительно населения Месопотамии в ее южной части в дохристианские времена, по всей вероятности, соотносится с отраженными в Библии событиями уничтожения населения Ханаана в ходе заселения земель прибывшими семитскими племенами. Ассирийцы, например, отмечены историками как крайне жестокие проводники этноцидов – чисток и резни. Далее евреи, потом арабы, растущая численность которых требовала места для халифата, потом персы, римляне, далее строители империй – монгол – татары, предки тюрков...

Менялись империи. Менялся существующий миропорядок, вместе с появлением скупцов ассирийских и иудейских купцов в человеческих отношениях стали главенствовать алчность, стяжательство, подлость, циничный обман и безжалостность к жертве обмана; то, что присутствует поныне в человеческих отношениях с капиталом или материальным стяжательством во главе угла. В этом новом мире, с новым миропорядком, шумеры Месопотамии обречены были на исчезновение. У них всегда главенствовал культ духа, справедливого общественного устройства. Это была первая и последняя истинная демократия на земле, просуществовавшая тысячелетия. Л. Оппенхейм был немало поражен тем фактом, что в городах-государствах Месопотамии не обнаружено никаких признаков внутренних бунтов, вооруженных столкновений, и все укрепления городов и территорий направлены только на защиту от внешней агрессии.

*«В настоящем списке приведены местные топонимические названия – наименования населенных пунктов, гор, рек, ущелий, перевалов, пастбищ и т.д.*

*Топонимические названия целиком построены на материале лакского языка и являются частью его словарного состава. Устойчивые по своей природе, они служат древнейшими памятниками истории, языка, религии и культуры лакского народа и представляют собой ценный материал для лингвистов, историков, этнографов и археологов...»*

*(С. М. Хайдаков (1917-1986 гг.) доктор филологических наук, автор лакско - русского словаря и ряда работ по лакскому языку).*

Цитата выше взята из текста, предваряющего список топонимических названий в словаре С.М. Хайдакова, вышедшего из печати в 1962 году. В названиях этого списка Шумер, также как вся Месопотамия в целом, отразился как небосвод в маленькой капле воды. Это отражение Шумера и Месопотамии в именах и топонимике сродни генетическому коду,

сохраняющемуся, проходя через тысячелетия. Понимая, что топонимические названия горной Лакии несут некую особую информацию о народе и его истории, С. Хайдаков скрупулезно собирал их. Не имея возможности использовать более достоверные источники информации для определения значений этих названий, кроме живой речи, излагал их значение на русском языке в своем словаре, по принципу созвучия, схожести топонимов с теми или другими понятиями и словами современного языка - явление, называемое «народной этимологией». В такой «народной этимологии» группа слов в названии меняет изначальный смысл, приобретая весьма причудливое звучание. Возьмем к примеру название: село Дюкбул, микротопоним *Ттуккуккуру-Бигъай-Бак1у*, или *Холм, на котором валяется осел* - в переводе Хайдакова. **Tugku-kuru-bi'ai -Baku** состоит из слов: **Tug-ku** -(сказанное, изреченное) становится **tukku** (*осел*); **kuru ba'in** (*сделать запись*) - становится **kuru bi'in** (*крутиться, повалившись*); **Tugku-kuru-ba'iba-ki** превращается в **Tukkukuru-bi'ai-Baku** где **baku** -*холм*. Выражение «*Делаящие запись изреченного*» превращается в «*Холм, где кувыркается осел*». Письмо «вязали», нанизывая знаки в строки, **ba'iru** (*бах1иру*) -*письцы*, от этого слова название селения *Бах1ук1ул* -«*Знающие письмо*». От этих слов обозначающих составление письменных текстов, происходит также название группы родов **Tugku ba'ultu** (*Тукку-Бах1улт*) - *владеющие письмом* - в селе Ккул. Письменные источники последних веков на арабском языке, или с использованием арабского шрифта, имеющиеся у лаков, были утеряны, чаще - уничтожены в ходе Русско-кавказской войны и далее, после октябрьской революции, в эпоху освобождения народов от религий, «опиума для народа». Известно, что три экземпляра исторического трактата «Дербенд-Наме» (12-век), один из них на лакском (арабским письмом) языке, были куплены неким офицером царской армии Елизаровым при пребывании в Кумухе. Они хранились в Петербургском музее. Вариант на лакском языке был в дальнейшем подарен музеем Матенадаран в Армении, и армяне любезно позволили лакам сделать с этой книги копию на кириллице, книга есть в Интернет-сети.

Из 93 сел горной Лакии в словаре представлена локальная топонимика 54 сел. Остальные села либо перестали существовать, либо автор (С.Хайдаков) не сумел найти необходимую информацию в вымирающих, опустевших селах. Хотя нет части информации по локальной топонимике и по некоторым и поныне существующим селам, или же она представлена не полностью, очевидно, что полнота информации зависела от полноты знаний и памяти людей, взявших на себя предоставление этой информации Хайдакову.

Итого имеем топонимов: (села пронумерованы, после названия села в скобках - количество микротопонимов, отраженных в словаре Хайдакова)

1.Арцутти (0) 2.Аьхьар (0) 3. Бархьал (89) 4.Бах1ик1ул (40) 5.Буртгун (25) 6.Бурши (59) 7.Бурши-Макьал (0) 8.Бухцанахьи (0) 9.Варайми (21) 10.Ваччи (65) 11.Вилтгащи (15) 12.Виратти (0) 13.Вихьул (103) 14.Гьумучи (75) 15.Гьалк1расси (0) 16.Гьамиящи (0) 17.Гьувк1ур (0) 18.Гьуйми (28) 19.Гьунч1укьат1и (41) 20.Гьухьал (83) 21.Гьущи (0) 22.Дуч1ими (61) 23.Дюкьул (56) 24.Иниши (0) 25.Караши (0) 26.Куми (11) 27.Ккацран (0) 28.Ккул (157 +26)\* 29.Ккурккул (39) 30.Ккурхьи (0) 31.Ккут1ниши (0) 32.Ккуци (0) 33.Кьурул (0) 34.Кьян (62) 35.Кьуви (0) 36.Кьукун (31) 37.К1амахьал (19) 38.К1увур (58) 39.К1улушац1и (13) 40.К1ундими (0) 41.К1ямаша (0) 42.Лахьир (15) 43.Маркьи (0) 44.Мач1аллаши (0) 45.Мукьар (0) 46.Ниц1авк1ул (0) 47.Ппалассун (54) 48.Сумбат1ул (17) 49.Сундараги (0) 50.Ссухьяящи (23) 51.Тукьат (0) 52.Ттурци (0) 53.Ттурч1и (45) 54.Ттулизун (0) 55.Ттjованихи (0) 56.Ттjохчар (0) 57.Увур (22) 58.Урими (69) 59.Уручул (71) 60.Халакки (61) 61.Ххут (50) 62.Ххюлуссун (33) 63.Хьанар (46) 64.Хьунайми (0) 65.Хьуннащи (0) 66.Хьурхьи (29) 67.Хьусрал Ч1ар (26) 68.Хьусращи (269) 69.Хьjовхьи (75) 70.Хьjуйми (61) 71.Хьjюл (45) 72.Хьур (0) 73.Хьурук1ул (50) 74.Ц1ийши (0) 75.Ц1увк1ул-1 (109) 76.Ц1увк1ул-2 (0) 77.Ц1уликьян (28) 78.Ц1ушар (69) 79.Чакьал (18) 80.Чаравалу (0) 81.Читтур (27) 82.Чук1ун (0) 83.Ч1ар (0) 84.Ч1атлухьи (32) 85.Ч1уртгащи (111) 86.Ч1айми (52) 87.Шавк1ул (45) 88.Шал (77) 89.Шахьуйми (0) 90.Шуними (25) 91.Шушими (0) 92.Щадун (54) 93.Щар (46)

\*К микротопонимам села Ккул числом 157 мной добавлены пропущенные 26 названий.

Суммарно локальные топонимы этих 54 сел составляют 2931 названий, с добавлением названий сел (93) и районов (5) получается 3029 топонимов, и это без учета пропущенных, забытых. Вся территория двух районов проживания лакцев составляет менее 1500 кв.км. (1351,9 кв.км.)

Согласно существующим в науке материалам, шумеры называли свою территорию **Sinaar** – (Щинаар) - заливной, затопленный луг; очень логично, территория их заселения представляла собой во время половодья именно залитое водой пространство. Само слово Шумер, как название шумеров, связывают с именем *Сима*, сына библейского *Ноя*.

Особенностью микротопонимов горных сел Лакии является их повторяемость с некоторыми локальными изменениями, свидетельствующая о происхождении этих названий из единого источника – языкового и территориального. Начнем с топонимов, имеющих отношение к общему названию территории и к термину *шумеры*. Ибо с этого народа и этого названия начинается история современной *письменной* цивилизации. Предыдущие цивилизации, строители мегалитических сооружений, пока закрыты для нас. Возможно, завеса тайны откроется, и об этом расскажут нам тексты древних письмен,

если их не уничтожат полностью очередные создатели халифатов и перекройщики территорий. Почему они проявляют странное равнодушие к памятникам начала нашей цивилизации и ожесточенно уничтожают их: крушат и ломают статуи, жгут библиотеки и грабят музеи? Воистину, верх цивилизованности - уничтожать то, что народы благоговейно сохраняли тысячелетия. Или спешат темные силы, чувствуя, что дни их сочтены? Хотелось бы надеяться.

После топонимов, относящихся к названию *шумеров*, остальные названия даны в относительном алфавитном порядке. Родовые имена я беру только относящиеся к селу Ккул, так как по другим селам не владею информацией. Но знаю, что многие топонимы и относящиеся к ним роды отличаются по селам. Например, топоним **Hasilu**, *Анатолия* и род *Хачила*, кажется, в Кумухе, или **Magan**, и род *Мака*; таких имен нет в Кули, но есть в других селам. По преданиям, после уничтожения последнего государственного образования лаков, Кавказской Албании, люди, спасшиеся от неволи или гибели в высокогорье, на пастбищных землях, скудных, пустых, бродили неприкаянно, потерянные; гибли от голода и холода. Выживший человек даже в единственном числе имел имя, говорящее о названиях предков; родовое имя, говорящее о территории исхода своего рода. У людей, не имеющих конкретной родословной, или потерявших в силу обстоятельств, был низкий социальный статус, их избегали для вхождения в родственные отношения, называя **asbaku** (*ас бакъар* = нет родовых меток, родословной). В русском языке соответствующие выражения: *без роду - без племени, сброд*.

Выходцы из семи населенных пунктов решили поселиться в выбранном месте, образовали село Ккул со сторожевой башней на вершине склона: примерно также основали остальные села. И по микротопонимам разных сел можно предположить, выходцы из каких территорий и родов скомпоновались для дальнейшего проживания вместе, едиными общинами.

Топографические термины, являющиеся составной частью многих топонимов:

**ar** (ар) - равнина; **baku** (бак1у) - холм; **bisanu** (бизану) - лощина; **dara** (дара) - долина; **kur** (къур) - поле; **neh** (нех) - река; **rat** (рат1) - речка; **sin** (шин) - вода; **seresi** (щаращи) - родник, ключ; **sun** (сун) - южный склон; **'an** (гъан) - северный склон; **qan** (къан) - плоскость; **unta** (оьнт1а) - ложбина; **zuntu** (зунтту) - гора; **has** (хъач1) - мыс.

Применяемые в современном языке только как топографические термины, изначально они были также самостоятельными топонимами; и тут возникает вопрос курицы и яйца, вопрос первичности. И конечно, первичны топографические термины, существовавшие в языке за много

тысячелетий до образования одноименных топонимов на вновь освоенных территориях.

Топонимы **Simalu; Sumer; Sinaar; Samaru; Samahu** области *Шумер, Египет, Ханаан, Анатолия*

Топоним **Sumu, Sinaar** область *Шумер*; **Samhal**, карта 5, область *Анатолия*

1. село Бархъал -**Шан**ххуллиял; **Шан**ххуллу 2. село Вихъул -**Шамрат**1ру  
3. село Гъумучи -**Симир**дарал-Х1атталу 4. село Гъухъал -**Щам**ххалаллу;  
**Щам**халлакъур 5. село Ккул - **Чинаар**ду 6. село Сунбат1ул -  
**Шанмурц**1уар 7. село Ссухъияши - **Шимин**сун 8. село Халакки -  
**Шанрат**; **Шанрат**1ай-Щараши; **Ччимир**ххяллу 9. село Ххут -**Самуйн**-  
Лагай-Ххуллу; **Шамил**ларах1; **Шамил**лах1атталу 10. село Хъурхъи -  
**Шумайц**1алу 11. село Хъусрал-Ч1ар -**Самуар** 12. село Хъусраши -  
**Шамрат**1ру 13. село Хъюйми - **Ц1ума**; **Ц1умалу** 14. село Хъурук1ул -  
**Шаммалач**1алу 15. село Ц1увк1ул - **Цумур**цин 16. село Ц1ушар -  
**Шармат**1\* 17. село Ц1уликъян - **Шамрат**1 18. село Ч1уртташи -  
**Ссимач**1алу; **Ччимир**ххяли 19. село Шал -**Ц1анрат**1; **Ц1унурах**1 20. село  
Щар -**Ц1умуар**

Родовое имя **Samhala (Щамхала)** в селе Ккул. Мужские имена **Samil** (Шамил), **Samhal** (Щамхал); женское имя **Samai** (Шамай)

\*пример15, *Шармат1*) -*Шамрат1*, -возможно, метатеза.

Топоним **Simalu; Abu Simbel** карта 6, область *Египет*

1. село Бархъал **Ч1ему**ллиял 2. село Гъухъал -**Ч1амат**1ул-Маши 4. село  
Ккул -**Ч1иму**хъаларат1 5. село К1улушац1и -**Ч1ему**лтра-Ар 6. село  
Ч1уртташи -**Ч1елму**лтра-Ар 7. село Шавк1ул -**Ч1елму**бак1у

Топоним **Sunu, Sunaar**

1. село Бархъал - **Сунуц**1ал 2. село Бах1ик1ул -**Суналу**; Ух**суналу** 3. село  
Буртгун -Ттукра-**Сунну**; Ярк1ра-**Сунну** 4. село Ваччи -**Шуну** 5. село  
Вихъул - **Сунни**лалу; **Шуну** 5. село Ккул -**Суналу**; **Сунк**ялу;  
**Суннара**балу; **Ц1уннара**лалу; **Ц1унни**л-Щараши 6. село Къян -  
Ух**суннара**лу 7. село Къукун - **Сунуц**1алу 8. село К1амахъал -**Суну**къур 9.  
село Сунбат1ул -**Сунни**лалу; **Суну** 10. село Ттурч1и - **Сундар**алу;  
**Суну**къур 11. село Увур -**Шуннаар** 12. село Уручул - **Сунуц**1алу 13. село  
Ххюлуссун -**Сунная**лу 14. село Хъурхъи -**Шуни**къур 15. Село Хъусраши -  
**Сунни**л-Куц1и; **Суну**накин; **Сунуц**1-Бизану 16. село Хъювхъи -  
**Суннарац**1алу; **Сунни**л-Зуманиц1алу; **Сунуц**1алу 17. село Хъюйми -  
**Суннари**в-Къур 18. село Хъюл- **Шунт**1ул-Бак1 19. село Хъурук1ул -  
**Сундар**алу 20. село Ц1увк1ул- **Сунаар**; **Шуну**; **Шуну**лалу; **Шуну**л-Къакъа  
21. село Ц1уликъян - **Суну**-Т1урубалу 22. село Ч1атлухъи Ялув -

Сунниялу 23. село Ч1яйми -Сунухалу; **Щуну** 24. село Шал - **Ц1унурах1**; **Щунку**

Женское имя **Suna** (Суна).

Топоним **Samaru** область *Ханаан*

1.село Гьунч1укьат1и –Барт**щамари** 2. село Ккурккул **Щамаралу** 3. село К1увур –**Щамарахалу**

Родовое имя **Samad** (Ссамад) в селе Ккул. Женские имена **Samaniatu** (Саманият), **Samur** (Самур)

Микротопонимы, происходящие от названий **Sumer, Senaar, Sumu, Samaru, Samahu**; расположение на картах: **Sam'al, Samaru-** в области *Шумера*, **Samarru** в области *Ханаана* и **Samuha** –в *Анатолии*. (Не включены в перечень микротопонимы из сложных слов, одно из которых имеет вышеуказанные корни, они есть в микротопонимике всех сел).

**Simirdal, sumusu, sumu** (*симирдал, сумучу, цуму*) -обозначение титулатуры родовой знати и правителей *лаков*, вошедшие в историю. Согласно историкам, правители *лаков* знали 6070 своих предков, имеется в виду - документально зафиксировали и хранили.

Топоним **Aenu\***; карта 7, область *Ханаан*

1.село Бархьал – **Аьйсал**-Кьат 2.село Хьювхьи –**Аймуртгялу** 3.село Ххюлуссун –**Айк1ахалу** 4.село Шуними -**Гьайчалди**-Рат1

Родовое имя **Aegu-Buru** (Айгу-Бюру) в селе Ккул. Женские имена **Aina** (Аьйна), **Aisa** (Аьйша), **Aisatu** (Аьишат)

\*В отношении соответствия этого топонима есть сомнения; не хватает данных.

Топоним **Akka; Akko**, карта 7, область *Ханаан*

Родовые имена **Akana** (Аккана), **Akku** (Акку) в селе Ккул

Топоним **Anu** область *Шумер*

1.село Бархьал –**Аьнак1бач1иял**; Гьаналу \* 2. село Вихьул –Гьанан-Зунтту; Гьанар-Кьур 3.село Ккул –**Аьнак1и**-Битай-Ар 4.село Кьян –Гьанакхалалу; Гьандаралу 4.село К1увур – Гьаналу 5.село Сунбат1ул –Гьандаралу 6. село Урими - Гьанал-Маршри 7. село Уручул –Гьаналалу 8.село Ххут - Гьана-Кьур 9.село Хьанар –Гьанал-Бак1у 10. село Хьурхьи - Гьанал-Бак1у 11.село Хьусрал Ч1ар –Вигьан 12.село Хьусраши - Гьанал-Сун 13. село Хьювхьи –**Аьнк1лаялу** 14. село Ц1увк1ул –Гьанал-Ххарссаллухалу; Гьанал-Ч1иривалу 15.село Читтур –Гьанакхалу 16.село Ч1уртгяши - Гьанахи

Родовое имя **Antu** (Анту) в селе Ккул

\*Сочетание букв кириллицы **Г-Ъ** отражает придыхательный звук, аналогичный звуку *Г* в слове *Говорю* в южнорусском говоре.

Топоним **Aniba**, карта 7, область *Egypt*

1. село Бах1ик1ул - Гьуннабак1 2. село Къян - Гьаннилалу 3. село Хъанар - Гьаннилалил-Гъану; Гьаннил-Барх1 4. село Хъусраци - Гьанни-Бак1у; Гьаннил-Дагъантту; Гьаннил-Нувц1и 5. село Хъюйми - Гьаннилу-Къур 6. село Ц1ушар - Гьанни-Бак1у 7. село Чакъал - Гьаннилалу; Гьаннил-Щараши; Гьанних-Сун 8. село Ч1уртташи - Гьаннаралу; Култтил - Гьанну; Хъхъирив-Гьанну 9. село Шал - Гьанналалу

Топоним **Anat; Anitha**, греческая транскрипция, карта 3, область, *Ханаан*

1. село Варайми - Гьанац1алу 2. село Ваччи - Гьанац1алу 3. село Ххут - Гьанац1ххал 4. село Хъанар Гьанац1алу; Тийх-Гьанац1алу 4. село Ц1увк1ул - Гьанац1-Бизану 5. село Шадун - Гьанац1-Хъуру

Топоним **Antu. Anthedon**, -греческая транскрипция, карта 3, область, *Ханаан*

1. село Гъуйми - Аьнттувалу; Гьанттац1анттиялу 2. село Ккул - Аьнтрабалу 3. село К1увур - Аьнттувалу\ 4. село Ххалакки - Аьнт1ав-Къур 5. село Ххут - Аьнттавалу; Бюрххул-Аьнтту 6. село Хъанар - Аьнттавалу 7. село Хъювхъи - Аьнк1лаялу; Аьнт1лалу; Аьнт1ласун 8. село Шал - Аьнттаялу 9. село Шуними - Аьнттабалу 10. село Щар - Аьнттавалу; Ханнал-Аьнттавалу

Родовое имя **Anti** (Аьнти) в селе Ккул

Топоним **Arialu; Harran = 'Arran** карта 1, область *Анатолия*

1. село Бах1ик1ул - Ари1алу 2. село Бурши - Ариялу 3. село Вихъул - Ариц1алу; Гъаривалу 4. село Гъуйми - Арил-Хъуруннай-Къур 5. село Дюкъул - Ари-Рат1 6. село Ккурккул - Ариялу 7. село Къян - Арилалу 8. село К1увур - Арибизантту 9. село Лахъир - Ариц1алу 10. село Увур - Арикъувалу 11. село Халакки - Аривхъу 12. село Ххут - Арикъур 13. село Хъусраци - Арисун; Аьралиялду 14. село Хъюйми - Арив-Къур 15. село Ч1уртташи - Аривзантту

Родовое имя **'Arana** (Гъарана) в селе Ккул. Мужское имя **'Arun** (Гъарун).

Топоним **Arnia** область *Ханаан*

1. село Ккул - Арнихалу 2. село Къукун - Арнилалу 3. село Ттурч1и - Арниялу 4. село Увур - Арнихалу 5. село Халакки - Оьрват1а-Арнил-Щараши 6. село Хъусраци - Арнил-Нихъри 7. село Ч1уртташи - Арниц1алу 8. село Шавк1ул - Арнил-Къур

Родовое имя **Arnihan** (Арнихан) в селе Ккул. Мужское имя **'Arun** (Гьарун).

Топоним **Arsi**, область *Шумер*; **Arsaea**, область *Ханаан*; **Arzawa**, область *Анатолия*, карта 4.

1. село **Арчутти** 2. село Бархьал - **Арцул-Хьуру** 3. село Бурши - **Арцалу**; **Арцулалу** 5. село Гьумучи - **Арцалу**; **Арцулалу** 6. село Гьухьал - **Аьрцидихху** 7. село Дучими - **Аьрччаххулу**; **Х1арч1аллабяр** 8. село Ккул - **Арцалу**; **Арчиял рах1**; **Арченна-рат1**; **Хьхьинарчалу** 9. село Ххут-**Арчиял-Бяр** 10. село Хьусраци - **Аьрцидихху** 11. село Хьювхьи - **Аьрччаххуллубалу** 12. село Хьюйми - **Аьрциласи** 13. село Ц1уликьян-**Арцунух** 14. село Ч1уртташи - **Арцул-Щин** 15. село Шавк1ул - **Аьрччаххуллубалу** 16. село Шал - **Арчиял-Нех** 17. село Щар - **Аьркку-Ххуллурду**

Родовое имя **Arsu** (Арчу) в селе Ккул.

Топоним **Asia** греческая транскрипция, карта 3, область *Шумер*

1. село Бархьал - **Аскураг1**; **Ассанахлалу** 2. село Гьумучи - **Аьзил-Зилу**; **Х1ажлил-Щин** 3. село Дюкбул - **Х1ажил-Ар** 4. село Ссухьбияци - **Ажил-Гьан** 5. село Ттурч1и - **Ажил-Ххюл** 6. село Ххут- **Аьшавалу** 7. село Хьусраци - **Ажай-Кьур**; **Х1ажиллал-Чариц1алу**; **Х1ашиндул-Хьу** 8. село Хьурук1ул- **Васили-Х1атгалу** 9. село Ц1увк1ул - **Эсил-Рах1а** 10. село Ц1уликьян - **Х1ажихьал-Х1алу** 11. село Ц1ушар - **Х1асан-Х1алу**; **Х1ац1аллил-Рах1**; **Х1ац1алу** 12. село Шадун - **Х1ажлил-Сун** 13. село Щар - **Х1ажакрал-Мач1ру**

Родовое имя **Esarasu** (Эшаразу), Мужские имена **Esa** (Эса); **'Asan** (Х1асан); **'Asi** (Х1ажи). Женское имя **Asiatu** (Асият)

Топоним **Assur** карта 3, область *Ассирия*; карта 5, город **Ashur**.

1. село Вилтташи-**Ажартравалу** 2. село Вихьул - **Аьссасунну**; **Аьччарабалу** 3. село К1увур- **Х1асаннул-Сунну** 4. село Уручул- **Аьчамайар** 5. село Ххут-**Азара-Ивк1у-Бак1у** 6. село Хьусраци - **Аждагьалул-Гьан** 7. село Хьюл - **Аьч1ардул-Хьиц1и** 8. село Ч1уртташи- **Аьщувалу** 9. село Шадун-**Аьшура-Даргьу-МурулдуБурх1** 10. село Шадун- **Эччут1ал-Бурх1** 11. село Щар - **Х1усил-Ххалалу**

Женское имя **Asura** (Аьшура)

Топоним **Astata** карта 1, область *Антолия*. Город **Istar**

1. район **Аьшт1иккул** 2. село Ц1увк1ул - **Истури** 3. село Ц1ушар - **Иштгувалу**

Родовое имя **Istara** (Иштара) в селе Ккул. Женское имя **Istar** (Иштар)



Топоним **Alata** Греческая транскрипция, карта 3, область *Шумер*

1. село Бурттун – Гьаллиялу 2. село Гьумучи –Гьуннал-Ал; Гьуннал-Аллал-Ккурч1а 3. село Ккул –Гьаллубалу 4. село К1амахьал –Угьаллиялу 5. село К1улушац1и – Гьаллубалу 6. село Хьусраци –Гьалдил-Бут1а; Гьалдубалу 7. село Ч1яйми –Хьараллалу 8. село Шал –Гьаттара-Гьаллаялу; Гьалавалу 9. село Шуними –Хьундах1алду

Родовое имя **Allu** (Аьллу) в селе Ккул.

Топоним **Arahu; Arrapha**, карта 2, область *Шумер*

1. село Бархьал –Гьарахьалттил-Хлалу; Гьарахьалтту 2. село Ххут –Аьрахуллубалу 3. село Хьусраци –Гьарахьалтту 4. село Ч1урттаци –Гьарахь-Сун; Гьарахь-Ххуллу 5. село Шал –Гьарахьалттаялу 6. село Шуними –Лувгьарахьалтталу 7. село Шалун –Гьарахьалттил-Рат1

Топоним **Akullu, Ekallati** карта 2, область *Ассирия*

1. село Бурши –Аькулалу 2. село Дуч1ими –Аьк1лихалу 3. село Ккул –Аькулалу 4. село Къян –Аькулабак1у 5. село Хьусраци –Акилаххи, Аькулу 6. село Ц1ушар –Аькувалу

Родовое имя **Aki** (Аьк1и) в селе Ккул.

Топоним **Artemita**, карта 3, греческая транскрипция

1. село Бархьал –Гьартаат1 2. село Ккул –Х1арати 3. село Уручул –Гьартарат 4. село Ххут Об1арт1нихалу 4. село Хьюйми –Х1арат1ув-Кьур 5. село Ч1яйми – Гьарт1ибак1у 6. село Щар –Даргьарат1

Топоним **Adalu; Adab** –греческая транскрипция, карта 3, область *Шумер*

1. село Бархьал –Х1атталул-К1ич1ирабал 2. село Бах1ик1ул – Чапурх1атталу 3. село Бурши – Аьтгарац1алу 4. село Гьумучи – Симирадлар-Х1атталу 5. село Ттурч1и – Чапурх1атталу 6. село Халакки – Х1атталлив-Кьур 7. село Хьурхьи –Ч1апур-Х1атталу 8. село Хьусраци – Х1атталдихаллил-Ххарххаллу; Х1атталдихалу 9. село Хьурук1ул – Чапурх1атталу 10. село Читтур –Х1атталлихалу 11. село Ч1атлухьи-Ялув – Х1атталлил-Рат1 12. село Шал –Атталалу

Родовые имена **Atta** (Атта), **Attalma** (Атталма) в селе Ккул.

Топоним **Atar; Athribis**, карта 6, область *Египет*

1. село Бурши – Гьат1алувалу 2. село Дуч1ими –Аьт1а; Аьт1ал-Нех; Аьт1ал-Ч1ак1 3. село Ккул –Аьтгарахалу 4. село Ссухьяяци –Атуннисун 5. село Ттурч1и – Аьтарабак1у 6. село Урими –Аьтараялу 7. село Ц1ушар – Аьтарац1алу

Родовое имя **Ata** (Аьта) в селе Ккул. Женское имя **Ata** (Ат1а).

Топоним **Anzan**, карта 2, область *Элам*

1. село Щар –Х1анзал-Бак1у .Один топоним. От него происходит топоним 'Ansi (Гьанжи) в государственном образовании *Лакзан* на Кавказе.

Топоним **Babilu**, карта 1. Область *Шумер*

1. село Хъусраци –**Бабал-Гъан\***

\*Морфема – *Гъан* в данном случае и в других топонимах, заканчивающихся на –*гъан*, имеет такую же функцию, как окончание –*ans* в английском языке, *Liberia –Liberi-ans*, и –*iens Paris- Paris-iens*; слово, образованное с помощью данной морфемы, обозначает общину, засееляющую территорию с указанным топонимом.

Топоним **Vaqaru; Вака**, область Ханаан; **Bagistana** - карта 5, область *Элам*

1. село Бархъал –**Бак1уц1ал**; Магъ–**Бак1ухал** 2. село Буртгун –**Варси-Бак1у**  
3. село Бурши –**Бак1ра-Ххуллияду**; **Бак1хъалиялу** 4. село Вилттащи –  
**Бак1ухалу** 5. село Вихъул –**Бак1ар**; **Бак1улалу**; **Бак1ухалу** 6. село  
Гъунч1укъат1и –**Къагърабак1у**; **Лахъибак1у**; **Обак1у** 7. село Гъухъал –  
**Бучбак1у**; **Душрущабик1ай-Бак1у** 8. село Дуч1ими –**Бак1уй-Бяр**;  
**Бак1къур**; **Бак1уялу** 9. село Дюкъл –**Бак1уц1алу**; **Бюттул-Бак1у**;  
**Лух1ибак1у**; **Ттуккуккуру-Бигъай-Бак1у** 10. село Куми –**Бак1ухалу**;  
**Ттуйбак1у**; **Х1аллил-Бак1у** 11. село Ккул –**Бакиялу**; **Баку\***; **Бак1ухалу**;  
**Бартбак1у**; **Бугъубак1у** 12. село Ккурккул –**Бач1ац1абак1у**; **Хъуттабак1**;  
**Х1аллибак1у** 13. село Къян –**Бак1улалу**; **Бак1уц1алу**; **Варсибак1у** 14. село  
К1улушац1и –**Х1ухчубак1у** 15. село Лахъир –**Бяртабак1у** 16. село  
Ппалассун –**Бак1улалу**; **Бучбак1у** 17. село Ссухъиящи –**Нукъалабак1у**  
18. село Ттурч1и –**Ккурккибак1у** 19. село Увур –**Бак1уялу**; **Бюрчурди-**  
**Бак1у** 20. Село Урими –**Зиллибак1у**; **Иялбак1у**; **Къурхъня-Бак1у**;  
**Объурттубак1у**; **Щидубак1у** 21. село Уручул –**Бартбак1увалу**; **Бярттай-**  
**Бак1у**; **Салибак1у**; **Тталабак1у** 22. село Ххут –**Гъарабак1у**; **Удаманбак1у**;  
**Хъунбак1у**лиялу 23. село Хъанар –**Гъанал-Бак1у**; **Къюнари-Бак1у** 24. село  
**Хъурхъи-Бучбак1у**; **Гъанал-Бак1у** 25. село Хъусраци –**Бак1рай-**  
**Бизану**; **Бак1урдиялу**; **Бартбак1у**; **Бучбак1у**; **Гъанни-Бак1у**; **Гъаражал-**  
**Бак1ру**; **Къаттабак1**; **Къук1мал-Бак1**; **Убардал-Бак1у** 26. село Хъювхъи –  
**Бучмуруллул-Бак1**; **Гъилицинал-Бак1**; **Ненттабак1**; **Няк1ххяллул-Бак1**;  
**Хъунгъаннил-Бак1**; **Х1аллил-Бак1** 27. село Хъюйми –**Бак1изаразуй-Къур**;  
**Бак1уц1-Къур**; **Хъархъабаллил-Бак1**; **Эябак1уй-Еъур** 28. село Хъюл –  
**Бурсул-Бак1**; **Бюрххайл-Бак1**; **Зяйзйит1ибак1**; **Къаракълуттил-**  
**Бак1**; **Лахъай –Бак1**; **К1ибак1увалу**; **Луржибак1у**; **Турсибак1у**; **Хъиллил-**  
**Бак1у**; **Ч1янк1ул-Бак1**; **Щунт1ул-Бак1** 29. село Хъурук1ул –**Буршабак1у**;  
**К1ибак1авалу**; **Мусил-Бак1у**; **Ч1абак1у** 30. село Ц1увк1ул –**Даллабак1у**;  
**Обътрусуннил\*-Бак1у**; **Урч1ибак1у**; **Ххяллуй-Суннил-Бак1у**; **Хъунбак1у**;  
**Хъунбак1ул-Къакъа**; **Хъунбак1ухалу**; **Ц1ик1уллабак1у**; **Чарттарабак1у**;  
**Эя-Бак1у** 31. село Ц1уликъян –**Х1аллибак1** 32. село Ц1ушар –**Бучбак1у**;  
**Гъанни-Бак1у**; **Ттурав-Бак1у**; **Ч1ет1ул-Бак1у** 33. село Чакъл –**Гъанни-**  
**Бак1у**; **Диябак1у\***; **Къюрщанни-Бак1у**; **К1ялабак1у**; **Латтабак1у** 34. село  
**Читтур –Ссукабак1у** 35. село Ч1атлухъи Ялув –**Бак1уй-Хъуру**;  
**Бучбак1уртту** 36. село Ч1урттащи –**Бак1у-Ган**; **Бак1уялу**; **Вираллил-**  
**Бак1у**; **Гъаттара-Бак1у**; **Тухъахаллил-Бак1ру**; **Ххаяра-Бак1у** 36. село  
**Ч1яйми –Баргъбик1ай-Бак1у**; **Гъарт1ибак1у**; **Дугъл-Бак1у**; **Лаххабак1у**;

Сала**бак**1у 37.село Шавк1ул –**Бак**1арявалу; **Бак**1ул-Гъан; **Бак**1ураллил-Нех; **Бак**1уялу; Гъук1урда-**Бак**1у; Сулла**бак**1у; Сурхайл-**Бак**1у; Ч1елму**бак**1у 38.село Шуними –Ч1ут1**бак**1ухалу

№11, **Баку\***, не случайно созвучен современному закавказскому Баку. Он находится на территории бывшей Кавказской Албании. После распада этого государства его земли отошли Армении, Азербайджану и Грузии, столица которой, *Тбилиси (Tublis)*, также кавказско-Албанский топоним родом из Шумера.

№33, **Диябак**1у\* отражает современный анатолийский *Дияр-Бакир*.

Неожиданно большое количество микротопонимов, относящихся к топониму **Vaqaru**, можно объяснить тем, что к данному топониму имеют отношение в основном названия, имеющие в составе этот топоним в начале слова. Те же названия, имеющие морфему *baq* в середине и конце слова, могут не иметь отношения к топониму **Vaqaru**. Предположительно, эти морфемы в середине и конце названий произошли от шумерских записей топонимов в виде, например, *Magan-Magan-ki; Dildaba-Dildaba-ki*. Во втором примере видно, как топоним **Dildaba** трансформируется в совершенно иной: *Dildaba; Dildaba-ki; Dilda-Baki*. Вот таким изменением в течение времени части топонимов можно объяснить большое количество микротопонимов с данной морфемой в составе.

Родовое имя **Bag** (Баг) в селе Ккул

Слово *Bag* входит в состав многих сложных мужских имен, Аьли-Баг, Сюлтан-Баг, Х1айдар-Баг.

Топоним **Veru, Vere** – карта 3; область *Шумер*

1.село Бах1ик1ул –**Бя**ряялу 2.село Буртгун –**Бя**рнихалу 3.село Бурши –**Бя**рнихалу 4.село Ваччи –**Бя**рних; **Бя**рнихалу 5.село Вихъул –**Бя**руялу 6.село Гъуйми –**Бя**риялу 7.село Гъунч1укъат1и –**Ба**рулухалу 8.село Гъухъал –**Бя**рнихалу 9.село Дюкъул –**Ба**рх1ру 10.село Ккул – **Бя**риялу; **Бя**ренна-Рат1; **Бя**ренна-Сун; **Бя**рехалу 11.село Ккурккул – Лувмур**бяр** 12.село Къян –**Ба**ривалу 13.село Ппалассун – **Бя**нниар 14.село Ссухъиящи –**Бя**рулалу 15.село Ттурч1и –**Бя**рулалу 16.село Уручул –**Бя**ндундил-Ар; **Бя**рбаялу 17.село Халакки –**Бя**рних-Къур 18.село Хъусраци – **Бя**нних-Сун; **Бя**ра; **Бя**ралу 19.село Хъювхъи –**Бя**рух-Сун 20.село Хъюйми –**Бя**рчай-Къур 21.село Ц1увк1ул –**Бя**рних; **Бя**рних-Къур 22.село Ц1ушар –**Бя**рнихалу 23.село Чакъал –**Бя**рччавалу 24.село Чатлухъи-Ялув –**Бя**рниц1алу 25. село Ч1уртгащи –**Бя**ряялу 26.село Ч1яйми –**Бя**руар; **Бя**рулалу 27.село Шавк1ул –Ханнал-**Бя**р 28.село Шал –**Бя**рбац1ай-Оьнт1а 29.село Шадун –**Бя**ралу; **Бя**рув-Хъуру;Мах-**Бя**ру-Хъу

Родовое имя **Vari** (Бари) в селе Ккул. Женское имя **Variatu** (Барият).

Топоним **Varoe**, греческая транскрипция, карта 3, область *Ханаан*

1. село Бах1ик1ул –**Бюрансун** 2. село Бурттун –**Бюрунттаялу** 3. село Гьумучи –**Бурх1ай** –Изажа; **Бурх1ай-Мизит**; **Бурх1а-Къала**; **Бурх1аялу** 4. село Гьухьал –**Бюрура-Къан** 5. село Ккул –**Бюрубалу**; **Бюрурах1** 6. село К1улушац1и –**Бюрчурдаар** 7. село Ппалассун –**Бюрунт1а** 8. село Ттурч1и –**Бюруниххюл** 9. село Увур –**Бюрчурди-Бак1у** 10. село Урими –**Бюруччаялу** 11. село Уручул –**Бюрналасу** 12. село Халакки –**Бюрчурдаар** 13. село Хъанар –**Бюрчал-Къуллаялу** 14. село Хъурхъи –**Бурх1аялу** 15. село Хъусраци –**Бюрул-Ар** 16. село Хъюл –**Бюрххайл-Бак1** 17. село Хъурук1ул –**Бюрчурда-Уртту** 18. село Ц1увк1ул –**Бурх1ай-Мащи** 19. село Шуними –**Бюрубалу** 20. село Шадун –**Бурх1ай-Хъуру**

Родовые имена **Burni** (Бюрни), **Aigu-Buru** (Айгу-Бюру) в селе Ккул.

Топонимы **Barda**, **Barta**

1. село Бархьал –**Бартнуххиял** 2. село Ваччи –**Бартаар**; **Бартакьур** 3. село Вихьул –**Бартариялу** 4. село Гьуйми – **Бярт1аллих-Къур** 5. село Гьунч1укьат1и –**Бартшамари**; **Бяртахъялу** 6. село Дюкьул – **Бартхъаралу**; **Бартхъу** 7. село Ккул –**Бяртнеххалу**; **Бартхъиялу** 8. село К1амахьал –**Бартгъарахъялу** 9. Село К1увур –**Бартнуххиялу** 10. село Лахьир –**Бяртабак1у** 11. село Сунбат1ул –**Бярта** 12. село Ссухъияци –**Бярдарац1ал** 13. село Ттурч1и –**Бяртаялу** 14. село Урими – **Бярдац1алу**; **Бяртаялу** 15. село Уручул –**Бярттай-Ар**; **Бярттай-Бак1у** 16. село Хъусраци – **Бярдаялу**; **Бярта** 17. село Хъюйми –**Бяртрай-Къур** 18. село Хъюл –**Бярдаралу** 19. село Хъур Хъурук1ул – **Бярдаралу** 20. село Ц1ушар –**Бярдаялу**; **Бяртаялу** 21. село Ч1айми –**Бярта**; **Бяртаар**; **Бяртагъан**

Родовые имена **Barde** (Барде), **Barti** (Бярти) в селе Ккул.

Топоним **Barda** известен в Анатолии; после сужения пространства леков до территории Кавказской Албании, становится столицей страны. **Barta** – очевидно, другой, самостоятельный топоним, возможно, то же, что и **Parta**\*. Героиня лакского эпоса *Partu-Patima* была из *Partm1u*, *Partm1uvalil-Patm1ima* (Патима из Партува). Возможно, топоним *Parthia* времен Сасанидской империи восходит к более раннему топониму *Barta*.

\*Пары звонких и глухих согласных хвуков **B-P**, **D-T** передаются одним и тем же для пары клинописным знаком.

Топоним **Vaarsaba**\* область Ханаан

1. село Бах1ик1ул село 2. Ккурккул –**Бах1асанахъай** 3. село Хъусраци –**Баякъа**; **Баяр-Рах1** 4. село Уручул –**Багъуннассалалу** 5. село Ч1урттаци –**Бавах1ирду** 6. село Щадун –Хурмал-**Бах1**; Хъюртал-**Бах1**

\**Vaarsaba* –буквально – «связывающие речь», *ba'in* (бах1ин) –связать (слова), *sabu* (чабу) –речь. О процессе составления письменных текстов.

Топоним **Barsib**; **Borsippe** – греческая транскрипция, карта 3, область *Аккад*

1. село Бархьал –**Барсалиял** 2. село Бурттун –**Барчал-Къулла** 3. село **Бурши** 4. село Вихьул –**Барсун** 5. село Ккул – **Буршал** –Арду 6. село

Урими –**Барщан** 7. село Уручул – **Буршаар**; **Буршарях** 1 8. село Хьюл – **Барсалу**; **Бурсул-Бак** 1 9. село Хьуруклул –**Буршабак** 1у; **Буршахалу** 10. село Цлушар – **Барщаниялу** 11. село Члуртташи – **Барщи**

Топоним **Barsip**; **Til-Barsip**, карта 2, область *Анатолия*

1. село Ккул – **Барзилалу**; **Барч** 1 инхялу 2. село Кьукун –**Бурч** 1 аариялу 3. село Ппалассун –**Барзилалу** 4. село Ттурч 1 и –**Бурзаннилалу**; **Бурц** 1 ил-Ххуллу 5. село Уручул –**Бурц** 1 ил-Рат 1 6. село Ххут –**Барзнихалу** 7. село Хьанар –**Барч** 1 авалу 8. село Хьурхьи –**Барзуялу** 9. село Цлувк 1 ул – **Бурч** 1 аннил-Рат 1; **Бурч** 1 анниялу 10. село Члуртташи – **Барзу-Кьатри** 11. село Щар –**Бурзаялу**

Топоним **Barga**, карта 4, область *Анатолия*

1. село Бархьал –**Бург** 1 иц 1 ал 2. село Бах 1 ик 1 ул –**Бург** 1 исун 3. село Бурши –**Бург** 1 ив-Зану 4. село Вихьул – **Барг** 1 убалу; **Бург** 1 исун 5. село Ккул – **Барг** 1 убалу 6. село Ппалассун –**Бург** 1 исун 7. село Уручул –**Бургаллират** 1; **Бургалу**; **Бург** 1 усун 8. село Хьусрал-Члар –**Бург** 1 усун 9. село Цлушар – **Барг** 1 аннахалу 10. село Читтур –**Бург** 1 иц 1 алу 11. село Члуртташи – **Баг** 1 раар\*

\* **Баг** 1 раар –**Барг** 1 аар, возможная метатеза

Топоним **Buto** карта 7, область *Египет*; **Botris** греческая транскрипция, карта 5, область *Финикия*

1. село Бархьал –**Бут** 1 уоял 2. село Буртгун –**Бат** 1 ил-Нухру 3. село Дюкьул – **Бют** 1 тул-Бак 1 у 4. село Цлувк 1 ул –**Бют** 1 бют 1 и-Щин 5. село Члуртташи – **Бут** 1 гукьакьун 6. село Шавк 1 ул –**Батил-Гьан**  
Родовое имя **Butu** (Буту) в селе Ккул

Топоним **Der**, карта 5, область *Элам* **Derr**, карта 7, область *Египет*

1. село Бархьал –**Дир** 1 анниял 2. село Ваччи –**Дур** 1 цукьан 3. село Дюкьул – **Оьял** 1 дара 4. село Кьян –**Гьандаралу**; **Дарк** 1 кариялу 5. село К 1 амахьал – Ххалал-**Даралу**; Ххилл-**Дараялу** 6. село Ттурч 1 и –**Даравалу** 7. село Уручул –**Дюр** 1 гьялу 8. село Халакки –**Дярк** 1 ю-Щинал-Щараши 9. село Хьанар –**Дярк** 1 ушин 10. село Хьурхьи –**Дар** 1 вачрахалу 11. село Хьусраши –**Дералу**; **Дурал-Аьму** 12. село Хьюл –**Дарк** 1 кихьулу; **Дирк** 1 урбай; **Дур** 1 цух 1 алу 13. село Ч 1 яйми –**Дюрч** 1 нил-Урт 14. село Щадун –**Аьшура-Дарг** 1 у-Мурулду 15. село Щар –**Дарг** 1 арат 1  
Родовое имя **Durna** (Дурна) в селе Кули

Топоним **Dakka**; **Decapolis**, карта 7, область *Ханаан*

1. село Бархьал –**Дяк** 1 ур 2. село Дюкьул 3. село Ккул –**Дак** 1 ариялу 4. село Кьукун –**Дяк** 1 ур 5. село Халакки –**Дак** 1 куар 6. село Хьанар – **.Вирдак** 1 нивалу 7. село Хьусраши – **Дак** 1 кул-Дак 1 ул-Май 8. село Хьювхьи – **Дяк** 1 ур 9. село Члуртташи –**Дяк** 1 ур

Топоним **Dibiru**; **Tiberias**, карта 7, область *Ханаан*

1. село Ваччи -Дивирнал-Х1алу

Топоним **Еа; Ауаріг** карта 2, область *Элам*

1. село Бархъал -Оялиял 2. село Вихъул -Эяхалу; Эяц1алу 3 село Ккул - Ч1ютра-Эя 4. село Хъусраци -Эявалу 5. село Хъюйми -Эя-Бак1уй-Къур 6. село Ц1увк1ул -Эя-Бак1у 7. село Шал -Эялалу 8. село Щар - Эялла-Рат1ру

Топоним **Elalu**; карта 5, область *Ханаан*

1. село Бархъал -Аьлил-Мах1; Х1аллилал\* 2. село Бах1ик1ул -Х1алли-Бак1у 3. село Ваччи -Х1аллихалу 4. село Вихъул -Аьлизунтту 5. село Дуч1ими -Х1алли-Ар; Х1аллих-Сун 6. село Дюкъул -Аьлилгалдил-Нех; Аьлилгалдил-Х1алу; Аьлингалу 7. село Куми Х1аллил-Бак1у 8. село Ккул -Аьлибаглул-Зунтту; Аьлил-Оьнт1уллив 9. село Ккурккул -Х1аллибак1у 10. село К1увур -Хъун-Аьлил-Щаращи; Х1аллих-Сун 11. село Ттурч1и -Х1аллилалу 12. село Урими -Сурхайх1аллилалу 13. село Хъусраци -Х1алдил-Бут1а 14. село Хъювхъи -Х1аллил-Бак1 15. село Хъурук1ул -Х1аллич1у 16. село Ц1увк1ул -Х1аллихалу 17. село Ц1уликъян -Х1алли-Бак1 18. село Ч1урттащи -Мютали-Х1аллил-Рат1 19. село Ч1яйми -Х1аллалалу

Родовое имя **Allitu** (Аьллит1у) в селе Ккул. Мужские имена **Ali** (Аьли), **Alil** (Аьлил), **Alibag** (Аьлибаг)

\*Звук, обозначенный буквой кириллицы **Х** и черточкой, **Х-1**, является придыхательным, подобно звуку, образованному буквой **Н** латиницы в английском языке

Топоним **Eredu** Карты 3, 5, область *Шумер*

1. село Варайми -Ардаралу 2. село Гъунч1укъат1и -Ардаралу 3. село Гъухъал - Ардараллил-Сунну; Ардаралу 4. село Ккул -Ххаярал-Арду 5. село Сунбат1ул -Ардаралу 6. село Урими- Ардарал; Ялувардаралу 7. село Хъурук1ул- Ардаралу 8. село Ц1увк1ул- Арттабиял-Къур 9. село Читтур - Ардаялу 10. село Ч1яйми - Ардарабалу 11. село Шал - Ардаралу 12. село Шуними- Ардаралу 13. село Щар -Ардаравалу

Топоним **Esaqila** 1 село Бархъал - **Изайк1убач1иял**

Родовое имя **Esaqali** (Эсакъяли) в селе Ккул.

Топоним **Gummuhi**, город **Kummuhi\***, карта 2

1. село Бах1ик1ул -Гунишалу 2. село Гъумучи - Гъуннал-Ал; Гъуннал-Аллал-Ккурч1а 3. село Гъунч1укъат1и- Гумах; Гумахалу 4. село Хъурхъи - Гъумучиял-Ххуллу 5. село Ч1атлукъи Ялув - Гуналу 6. село Шал - Гъунттулалу

\*Клинописный знак **GIR** передается буквами **и, G, K, Q** и звучание слова как **Gummuhi**, так и **Kummuhi**, является правомерным.

Топоним **Gadara** областъ *Ханаан*

1. село Бархъл – **Гъаттара**-Занниял; **Гъаттара**-Ххуллиял 2. село Вихъл – **Гъаттара**-Урттуялу 4. село Ккурккул – **Гъаттара**-Хъач1 5. село Хъурхъи – **Гъаттара**-Ххуллалу 6. село Хъусраци – **Гъаттара**-Рах1 7. село Хъюйми – **Гъаттара**-Урт 8. село Ч1уртгащи – **Гъаттара**-Бак1у 9. село Шал – **Гъаттара**-Гъаллялу

Родовое имя **Gadara** (Гъадара) в селе Ккул.

Топоним **Galilea** карта 7, *Галилея*, областъ *Ханаан*

1. село Бархъл – **Гълещина**ял 2. село Гъухъл – **Гъилисун** 3. село Дюкъл – **Гъилицин** 4. село К1увур – **Гъилисун** 5. село Хъювхъи – **Гъилицин**; **Гъилицинал**-Бак1

Родовое имя **Surda-Gali** (Цурда-Гали) в селе Ккул

Топоним **Gennezaret** областъ *Ханаан*

1. село Ккул – **Хханузия**лу

Топоним **Gilead** карта 5, областъ *Ханаан*

1. село Къян – **Гъулуц1алу** 2. село Шуними – **Гъулут1алу**

Топоним **Gaza**, карта 7, областъ *Ханаан*

1. село Варайми – **Гъазитрай**-Зилу 2. село Гъумучи – **Гъазил** Ккурч1а 3. село Щар – **Гъазиханнул**-Ар

Топоним **Gaulanitis** карта 7, *Голаны*, областъ *Ханаан*

1. село Бурттун – **Гъалин**-Къур

Родовое имя **Gallu** (Гъаллу) в селе Ккул.

Топоним **Gergesa** областъ *Ханаан*.

1. село Хъусраци – **Хъуркъац1алу** 2. село Хъюйми – **Хъархъабаллил**-Бак1 3. село Ц1ушар – **Гъаргъач**; **Гъургъуллавалу** 4. село Шал – **Гяргац1алу**

Топоним **Gorgos**; (река) греческая транскрипция, карта 3, областъ *Шумер*

1. село Ч1атлухъи-Ялув – **Гурга** 2. село Шал – **Къуркъавалу**

Топоним **Hanaan**; карта 7, областъ *Ханаан*

1. село Гъумучи – **Ханнал**-Зилу 2. село Гъунч1укъат1и – **Хуруханттиялу** 3. село Ккул – **Хханац1алу** 4. село К1увур – **Ханнах1алу**; **Ц1уйханнаялу** 5. село Ппалассун – **Ханнакъравалу** 6. село Хъусраци – **Ханнал**-Урхлухалу 7. село Хъурук1ул – **Ханнал**-Марща 8. село Ч1атлухъи-Ялув – **Ханнал**-Вац1а; **Ханнал**-Щаращи 9. село Шавк1ул – **Ханнал**-Бяр 10. село Щар – **Гъазиханнул**-Ар; **Ханнал**-Аьнттавалу

Родовое имя **Han-Ma'amad** (Хан-Ма1амад) в селе Ккул. Мужское имя **Han** (Хан). В недалеком прошлом лаков, *Хан* – звание в титулатуре правящей знати.

Топоним **Nasalu; Beni Hassan**, карта 6, область *Egypt*

1. село Бурши - **Хьицихъач** 1 2. Село Ваччи - **Хъассулалу** 3. село Гъумучи - **Хъяц** 1 алу 4. село Гъуйми - **Хъац** 1 къур 5. село Гъунчлукъат 1 и - **Хъуц** 1 ралу 6. село Куми - **Ххажазани** 7. село Ппалассун - **Хъяшул-Хъуру** 8. село Сунбат 1 ул - **Хъасу** 9. село Ттурч 1 и - **Хъач** 1 аялу 10. село Хъанар - **Хъяц** 1 алу 11. село Хъурхъи - **Ххизил-Дара** 12. село Хъусраци - **Хьиц** 1 илух-Къур ; **Ххучул-Ххуллу** 13. село Хъювхъи - **Хъач** 1 14. село Хъюл - **Хуц** 1 абалу 15. село Цдуликъян - **Хъюшуялу** 16. село Читтур - **Хъяссавалу** 17. село Шуними - **Хъуц** 1 алу

Родовое имя **Hassu** (Хъассу) в селе Ккул.

Топоним **Hunaba** Н, 237, Hunaba; Hunabatum, Hunabatia; Hunabum, Hunabia; Hunubu, Hunubum

1. село Бархъал - **Хъунариял**; **Хъунмарщял**; **Хъуноьнт** 1 аял 2. село Буртгун - **Хъун-К** 1 юрувалу; **Хъун-Хъуруннаялу** 3. село Бурши - **Хъуноьнт** 1 а 4. село Варайми - **Хъун-Оьнт** 1 уллив; **Хъун-Рах** 1 5. село Ваччи - **Хъуна-Бак** 1 улаллил - Ар; **Хъуна-Бак** 1 улалу; **Хъунмарща** 6. село Вихъул - **Хъунзунтту**; **Хъуннух** 7. село Гъумучи- **Хъунардаар**; **Хъунбяр**; **Хъунмарща**; **Хъунзилу**; **Хъунмизит**; **Хъуннех** 8. село Гъуйми- **Хъунбак** 1 у; **Хъунхъуруннай-Къур** 9. село Гъунчлукъат 1 и - **Хъунссарххуллу**; **Хъунхъуруннивалу** 10. село Гъухъал- **Хъунгъан**; **Хъункъан**; **Хъунмаз**; **Хъунхудараялу**; **Хъуншиврул-Хъу**; **Хъунщаххувалу** 11. село Дуч 1 ими - **Хъунбизану**; **Хъункъан**; **Хъунрат** 1 12. село Дюкъл - **Хъунакълур**; **Хъунзан**; **Хъуннех**; **Хъунчарихалу** 13. село Ккул- **Хъунрах** 1; **Хъунуртта-Гъан**; **Хъунуртталу**; **Хъунх** 1 алу; **Хъуннех** 14. село Къян - **Хъунаьнттавалу**; **Хъуниоьнт** 1 уллив; **Хъунмарща** 15. село Къукун- **Хъунариялу**; **Хъунбак** 1 у; **Хъунмарща** 16. село Лахъир- **Хъунсун** 17. село Ссухъияци - **Хъунгъан**; **Хъунхъунц** 1 а 18. село Ттурч 1 и - **Хъунхъунц** 1 а 19. село Урими - **Хъунмарщялалу**; **Хъунхъунц** 1 аялу 20. село Уручул - **Хъунвизану**; **Хъунмарща**; **Хъуннех**; **Хъуннухри-Рат** 1; **Хъунрах** 1; **Хъунх** 1 алли-Рат 1; **Хъунх** 1 алу 21. село Халакки - **Хъунрат** 1 22. село Ххут- **Хъунардаар**; **Хъунбак** 1 улиялу 23. село Ххюлуссун - **Хъунаар**; **Хъунзунтту**; **Хъунссахъхъа**; **Хъунх** 1 алу 24. село Хъанар - **Хъунмач** 1 25. село Хъусраци - **Хъунайнна**; **Хъунаьму**; **Хъунбизану**; **Хъунгъан**; **Хъункъурукъ**; **Хъуноьнт** 1 а; **Хъунрах** 1; **Хъунсарси**; **Хъунсу** 26. село Хъювхъи - **Хъунбизану**; **Хъунгъаннил-Бак** 1 27. село Хъюйми - **Хъунгъан** 28. село Хъюл - **Хъунрат** 1 29. село Цдувлул-**Хъунаьнттувалу**; **Хъунбак** 1 у; **Хъунбак** 1 ул-Кбакъа; **Хъунбак** 1 ухалу 30. село Цдуликъян - **Хъун-Шилувал** 31. село Цдушар - **Хъунмарща**; **Хъуннаар**; **Хъунсун** 32. село Чакъл - **Хъуннаар** 33. село Читтур - **Хъуниххюлтту** 34. село Чпатлухъи Ялув - **Хъунзунтту** 35. село Чпурттаци - **Хъуноьнт** 1 авалу; **Хъунрат** 1; **Хъунсун** 36. село Ч 1 айми - **Хъунсису-Ар** 37. село Шал- **Хъунар**; **Хъунмурлу**; **Хъуннех**; **Хъунсарси**; **Хъунсун**; **Хъунхъунц** 1 а 38. село Шуними- **Хъуна-Вит** 1 алу; **Хъундах** 1 алду 39. село Щадун - **Хъунмарща**; **Хъунххала** 40. село Щар - **Хъунгъан** 41. село **Хъунайми**. 42. село **Хъуннаци**



Корень **hun-** встречается рекордное количество раз, в 42 селах по несколько микротопонимов с этим корнем, и очевидно отражает некий общий для большей части исходный топоним или понятие. Слова с этим корнем являются сложными, после корня **hun-** следует второй топоним или топографическая деталь -поле, роца, река, долина, ложбина, строение, и т.д. Простейшим определением было бы согласное современному значению корня **hun-**, большой, главный. Ноэтому простейшему корню в глубине столетий и тысячелетий предшествует слово и понятие, от которого современное значение его и происходит. Корень этот связан с местностью **Hunubu** и множеством однокоренных названий, приведенных в МАДЗ И.Гельба.

Топонимы **Halaqu, Halalu; Heliopolis**, карта 6, область *Egypt*

1.Бархъал –Гърахъалттил-Хлалу; Ххяллиял 2.село Вихъул –Ххяллух-Сун  
 3.село Гъуйми –Халаккаччивалу 4.село Гъунчлукъат1и –Ххяллади-Гъан  
 5.село Гъухъал –Ххяллу; Ххяллу-Къур 6.село Куми –Ххялахалу 7.село  
 Ккул –Ххалаккирабалу 8.село К1амахъал –Ххалал-Даралу 9.село К1увур  
 –Ххяллухсун 10.село Лахъир –Ххяллац1алу 11.село Ттурч1и –Ххяллаялу  
 12.село Урими –Ххяллиялу 13.село Халакки –К1иххяллавалу;  
 Ххяллухалу; Ххяллух-Сун; Ххяллуц1алу; Ххяллуц1-Къур;  
 Ччимирххяллу 14.село Ххюлуссун –Халакракъур; Халакрах1алу 15.село  
 Хъусрал ч1ар –Т1уххалаяллил-Нех; Ххяллух-Сун 16.село Хъусраци –  
 Ххяласун; Ххялдулу-Дят1ал; Ххялдухалу 17.село Хъювхъи –  
 Няк1ххяллул-Бак1 18.село Хъюйми –Ххяллух-Гъан 19.село Хъюл –  
 Ххяллулалу 20.село Ц1увк1ул –Ххяллац1алу; Ххяллуаъл; Ххяллуи-  
 Суннил-Бак1у 21.село Ц1уликъян –Ххялч1и 22.село Читтур –Къайнал-  
 Ххал; Мизитра-Ххал 23.село Ч1урттаци –Ххяллухалу 24.село Шавк1ул –  
 Ххяллухалу 25.село Шал –Къанухххалалу; Нуххуххалалу; Ххалкул-  
 Сун 26.село Шадун – Хъунххала; Ххялла-Къатта 27.село Щар –Х1усил-  
 Ххалалу

Родовое имя **Halil** (Халил), **Halta** (Ххялт1а) в селе Ккул.

Топоним **Hulame**

1.село Бурттун –Ххюллиялу 2.село Бурши –Ххюлубак1у 3. село Вихъул –  
 Ххюлубалу 4. село Гъуйми –Ххюлавалу 5.село Гъунчлукъат1и –Къума-  
 Ххуллубалу 6.село Гъухъал –Кушал-Ххуллу; Х1ухчил-Ххуллу 7.село  
 Ккул –Ттуккуххуллу 8.село Ккурккул –Ххюлубалу; Чюрочай-Ххуллу  
 9.село Ппалассун –Ххюлувалу 10.село Ссухъияци –Ххюлулалу 11.село  
 Ттурч1и –Бурц1ил-Ххуллу; Ххюлухалу; Ухч1инххюл 12.село Урими –  
 Ххюлувалу 13.село Халакки –К1юлаххуллу; Щинаххуллу 14.село Ххут –  
 Ххулларавалу 15.село Ххюлуссун 16.село Хъанар –Ххюлиялу; Х1ухчил-  
 Ххуллу 17.село Хъурхъи –Гъаттара-Ххуллалу; Гъумучиял-Ххуллу 18.село  
 Хъусраци –Ххучул-Ххуллу; Ххюлтта-Рах1; Ххюлубалу; Ххюлу-Бу-  
 Гъанну 19.село Хъюйми –Ххулусун; Ххюлубаллу; Ххюлусуннил-Дара  
 20.село Хъюл –Ххуллулалу; Ххюлубалу 21.село Ц1уву1ул –Ххулларавалу  
 22.село Ц1ушар –Ц1ук1улла-Ххуллу 23.село Читтур –Суппил-Ххюлту;

**Ххюлаар;** Хьуниххюлтту 24.село Ч1уртташи -**Ххюлттавалу;**  
**Ххюлуч1авалу** 25.село Шавк1ул -**Ххюлувалу;** **Ххюлунт1авалу** 26.село  
Шал -**Ххюлттаялу** 27.село Шуними -**Оьххулдухалу** 28.село Щар -  
Аьркку-**Ххуллурду**

Топоним **Herudu; Herodium**, карта 7, область *Ханаан*

1.село Бархъал -**Хьарт1рабал** 2.село Бах1ик1ул -**Хьюрдавалу;**  
**Хьюрдат13**.село Буртгун -**Хурдравалу** 4.село Бурши -**Хьарттиялу**  
5.село Вихьул - **Хьарттаялу** 6.село Гьухъал -**Хьурдарарах1ру** 7.село  
Дуч1ими -**Хьярдабяр** 7.село К1увур -**Хьурдарац1алу** 8.село Сунбат1ул -  
**Ххурдараар** 8.село Урими -**Хьудраялу** 10.село Ххюлуссун -**Хьюрдавалу**  
11.село Хьусраши -**Хьюрдабалу** 12.село Хьурук1ул -**Ххюрттаялу** 13.село  
Шавк1ул - **Хьурдукьур** 14.село Шал.**Хьурттаялу** 15.село Щадун -  
**Хьюртал-Бах1; Хьюртул-Гьан**

Топоним **Hibu; el-Hiba**, карта 6, область *Египет*

1.село Бах1ик1ул -**Хьиллалу;** **Хьимиялу** 2.село Бурши -**Хьалиялу** 3.село  
Хьювхъи -**Хьалул-Ккубали** 4.село Хьюл -**Хьипил-Бак1у**

Топоним **Namat; Namath**, карта 5, область *Финикия*

1.село Бах1ик1ул -**Хьимиялу** 2.село Вихьул -**Кьимизу** 3.село Ккул -  
**Кьимизу** 4.село Увур -**Хьамавалу**.село Ххюлуссун -**Хьамалу** 5.село  
Хьювхъи -**Кьимурдаялу** 6.село Ц1уцар -**Хьиниваар\*7**.село Ч1яйми -  
**Хьинивалу\*** 8.село Шал -**Кьимивалу;** **Хьамала-Мач1**

Родовое имя в селе **Намма** (Кьамма) Ккул. Женское имя **Nami** (Ххами),  
**Namis** (Ххамис)

\*Примеры 5 и 6: часто в словах лакского языка звуки **М, Н** чередуются.  
Но, возможно, это другой топоним

Топоним **Nabu; Nawara** карта 6, область *Египет*

1 село Бархъал - **Хьюбаял** 2.село К1улушац1и - **Хьавалу** 3.село  
Хьурук1ул -**Ххювалу** 4.село Ч1яйми - **Хьюя-Ар; Хьюя-Рат1**

Родовое имя **Naw** (Хьав) в селе Ккул.

Топоним **Herakleous**, область *Ханаан*; **Herakleia**, область *Шумер*. Карта 3,  
греческая транскрипция.

1.село Бархъал -**Ирк1лубал** 2.село Гьумучи - **Аьркравалу** 3.село Дуч1ими  
- **Аьркравалу** 4. село Читтур - **Аьркравалу** 5.село Ц1уликъян -  
**Иракьлувару; Ирххурат1**

Топоним **Iericho** -греческая транскрипция, карта 3, область *Ханаан* \

1.село Бархъал - **Ярттариял** 2.село Буртгун -**Яришпаялу;** **Ярк1ра-Сунну**  
3.село Гьуйми -**Ярвил-Сун;** **Ярттаари** 4.село Ххюлуссун -**Ярвияр** 5.село  
Шал -**Ярулиялу**

Родовое имя **Ierki** (Ярки) в селе Ккул.

Топоним **Isin** областъ *Шумер*

1.село Бархъал -**Исул-Рат1** 2.село Къукун -**Исуар; Исул-Мач1** 3.село К1улушац1и -**Исурда-Гъан** 4.село Халакки -**Исувалу** 5.село Хъурхъи -**Исувалу** 6.село Ц1ушар -**Исурдавалу**

Топоним **Iasaria** областъ *Ханаан*

1.село Вихъул - **Ясария; Яшар** 2.село Гъумучи -**Явсул-Ларзу** 3.село Хъювхъи -**Ясаннивалу** 4.село Ц1увк1ул -**Эсил-Рах1а** 5.село Шуними - **Яссахъялу**

Родовое имя **Iass** (Ящ) в селе Ккул. Женское имя **Iasa** (Яса)

Топоним **Idu**, карта 1.область *Шумер; Idumea, Edom* карта 5, областъ *Ханаан*

1.село Гъумучи -**Игтуралу** 2.село Ххюлуссун -**Игтикъур** 3.село Ц1уликъян -**Игтац1аних1алу** 4.село Ц1ушар -**Игтувалу**

Родовое имя **Ittal** (Итта) в селе Ккул

Топоним **Kairu; Cairo**, карта 6, областъ *Египет*

1.село Ваччи - **Каруду-Х1алу** 2.село Вихъул -**Къиривалу** 3.село Гъунч1укъат1и -**Къагъра-Бак1у** 4.село Дуч1ими -**Къаяракъур; Къявраар** 5.село Куми -**Къират1алу** 6.село Ккул -**Къирилалу** 7.село Къян-**Къарчаялу** 8.село Къукун -**Къаракъунтту** 9.село Халакки -**Къах1алу** 10.село Хъурхъи -**Къяяр** 11.село Ц1увк1ул -**Къах1а** 12.село Ц1ушар -**Къаргъалу** 13.село Читтур -**Къайнал-Ххал** 14.село Щар -**К1угъриялу**

Родовое имя **Kaina** (Къяйна) в селе Ккул. Мужское имя **Ка'ir** (Къагъир).

Топоним **Kineh, KanaH** областъ *Ханаан*

1.село Гъухъал -**К1инех** 2.село Ккул -**К1анах** -Дялик1; **К1анах** -Сунну 3.село Хъусраци -**К1анал-Хху\*** 4.село Урими **К1аналувалу**

\* Возможно, метатеза, **К1анал-Хху** - **К1анаххул**.

Топоним **Kalahu; Kalakh**, карта 5, областъ *Ассирия*

1.село Бархъал -**К1лухал** 2.село Гъухъал -**К1ялазуруй-Хъуру** 3.село Дуч1ими -**К1ялах1алу** 4.село Дюкъул -**К1юлахъхъир** 5.село Ккурккул -**К1лябяр; К1лямурлу** 6.село Уручул -**К1ялазуруц1алу** 7.село Хъусраци -**К1яла-Мурулдухалу; К1яла-Мурулдух-Ар; К1яла-Мурулдух-Гъан; К1яла-Мурулдух-Сун** 8.село Хъювхъи -**К1яламурлу** 9.село Хъурук1ул -**К1ялаялу** 10.село Чакъал -**К1ялабак1у** 11.село Ч1урттаци -**К1юлаххуллий-Къур; К1ялагъан; К1ялаларзу**

Група родов **Kala-suhri** (К1яла-Чухъри) в селе Ккул

Топоним **Kamalu** областъ *Ханаан*

1.село Курккул **Ккамарт**такъаниялу 2.село Къян –**Ккамал**ливалу 3.село Ч1урттащи –**Ккамалла**-Ар 4.село Шадун –**Камлул**-Рат1  
Родовое имя **Kamilhal-Ma'u** (Камилхъал -Мах1у). Мужское имя **Kamil** (Камил), **Kamal** (Камал), женское имя **Kamilatu** (Камилат)

Топоним **Kassiar**

1.село Гъумучи-**Ккаччи**бутай-Мурлу 2.село Гъуйми –Хала**ккаччи**валу  
3.село Къукун –**Ккаччи**бякъу 4.село Увур- **Ккаччи**бутухалу 5.село Урими-**Ккачча**ц1алливалу 6.село Уручул- **Ккаччи**рах1; **Ккаччи**ц1алу  
7.село Хъювхъи –**Ккаччи**хъу 8.село Хъурук1ул –**Ккаччи**буту 9.село Ч1урттащи - **Ккачча**-Ар 10.село Ч1яйми –**Ккаччи**бякъу  
Родовое имя **Kassi** (Каччи) в селе Ккул.

Итак, микротопонимы 10 сел упоминают так называемых *касситов* или, вернее, название мест их проживания. За всеми причудливо измененными и подогнанными под реалии современной речи названиями кроется именно этот топоним.

Топоним **Kesarea** область *Ханаан*

1.село Бах1ик1ул –**К1ач**1ахалу 2.село Ваччи-**Качил**-Х1алу 3 село Ккул-**Кача**халу 4.село К1улушац1и - **Кваццал**-Бяр 4. село Хъурхъи - **К1ач**1абяр 5.село Хъусраци –**Кяц**1расун 6.село Хъюйми –**Къач**1а-Ар  
7.село Ц1увк1ул – **Ккац**раххулливалу 8. село Ц1ущар –**Ккац**ра-Оьнт1а 9. село Ч1урттащи –**Качар**хъуру  
Женское имя **Kasar** (Качар).

Топоним **el-Kab**, карта 6, область *Египет*; **Kubla** (Biblos) область *Ханаан*

1.село Хъусрал-Ч1ар –**Къиб**лалул-Чул Мужское имя **Kubi** (Къуби),

Топоним **Kis** город **Kish** Карта 6, область *Шумер*

1/село Хъюйми – **Ккиша**-Рах1ув-Къур 2.село Шал-**Киш**арах1

Родовое имя **Kistu** (Къиштту) в селе Ккул. Женское имя **Kistaman** (Къиштаман)

Топоним **Kusub**

1.село Ваччи –**Къуш**рубичу 2.село Вилттащи –**Къуца**валу 3.село Вихъул –**Куш**убалу 4.село Гъумучи –**Къуцу**валу 5.село Гъухъал –**Кушал**-Ххуллу  
6.село Дуч1ими –**Куш**увалу 7.село Къян –**Куч**чавалу 8.село К1увур-**Кюша**оьнт1а 9.село Ппалассун –**Куш**равалу 10.село Урими –**Куча**мах1ла  
11.село Уручул –Аьвдул-**Къуша**валу 12.село Хъусраци –**Куша**;  
**Куш**ак1янт1; **Кушул**-Рах1; Ккуллакушри 13.село Шал- **К1уш**ай-Оьнт1а  
Родовое имя **Kus** (Куш) в селе Ккул.

Топоним **Kurgarra**; **Dur-Kurikalzu**, область *Шумер*, карта 2.

1.село Бурттун –**Ккурк**куллаялу 2.село Вихъул –**Ккурк**лихалу 3.село Ккул –**Ккурк**лиялу 4.село **Ккурк**кул 5.село Къукун –**Ккурк**киар 6.село

Ттурч1и –**Ккурккибак1у**; **Ккурккичарахалу** 7.село Уручул –  
**Куркуллавалу**; **Куркулларат1**; **Куркуллахалу** 8.село Хъанар –  
**Ккурккуллаялу** 9.село Ч1уртташи –**Ккурккиххюл**  
Родовое имя **Kurku** (Ккуркку) в селе Ккул.

Топоним Lu **Kurkarra**; **Korake** –карта 3, греческая транскрипция, область  
*Ханаан*

1.село Варайми – **Кьюрукъравалу** 2.село Хъусраци –**К1урук1ухъач1**  
3.село Хъюл –**Къаракъулттил-Бак1** 4.село Ч1атлухъи-Ялув –**К1юрук1лалу**  
5.село Ч1уртташи –**К1урук1равалу** 6.село Шал –**Кьюрукълувалу**

Топоним URU **Kulla**

1.село **Ккул** 2. село Ккуркул – **Ккуллариялу** 3. село Къян- **Оъркулалу**  
4.село К1увур –**Бухъликкуллавалу** 5.село Сунбат1ул –**Кулмивалу** 6.село  
Хъусраци –**Ккуллакушри**; **Ккулларях1**

Топоним **Kulilu**, LUGAL **Kuli** область *Шумер*

1.село Ккул –**К1уллубу-Дялик1** 2.село К1амахъал –**К1уллаар** 3.село  
Лахъир –**К1улла-Гъан** 4.село Ц1уликъян –**К1улухалу** 5.село Ч1яйми –  
**К1улуч1аар** 6.село Шавк1ул – **К1улувалу** 7.село Щар – **К1улла-Рат1**;  
**К1улувал** 8. село Ч1уртташи –**Култтил-Гъанну**

Топоним **Kuru**; **Kuros** –в греческой транскрипции, карта 3, *верхняя  
Месопотамия*

1.село Бархъал **Кюруннубал** 2.село Буртгун –Хъун-**К1юрувалу** 3.село  
Гъумучи –**К1урунна** 4.село Гъунч1укъат1и –**Кюрунт1алу** 5.село К1увур –  
**К1юрувалу** 6.село Сухъияци –**Ккюруц1анисун** 7.село Халакки –**Кюру-**  
**Бай-Рат1** 8.село Ххюлуссун –**Кюруц1алли-Х1алу**; **Кюруц1алу** 9.село  
Читтур –**Кюрлавалу** 10.село Ч1атлухъи-Ялув –**К1юрук1лалу** 11.село  
Ч1яйми – **Къюрдабалу** 12.село Шал –**Ккурухалу**

Топоним **Kibaku** область *Анатолия*

1.село Бархъал –**К1ибач1иял** 2.село Къян –**К1ибак1авалу** 3.село Хъюл –  
**К1ибак1увалу** 4.село Хъурук1ул –**К1ибак1авалу**

Топоним **Laentu**; **Leontopolis**, карта 6, область *Египет*

1.село Бурши – **Ляв-Къурат1алу** 2.село Вихъул – **Лявкъур** 3.село Ккул –  
**Лявкъур** 4.село К1увур –**Лях1интравалу** 5.село Лахъир –**Лувкъур** 6.село  
Ппалассун –**Лях1анравалу** 7.село Сухъияци –**Лях1иннаял** 8.село  
Хъурхъи –**Лаар** 9.село Хъусраци –**Лях1иннттабалу**; **Лях1интга-Сун**;  
**Лях1интту**; **Лявзумащи** 10.село Хъювхъи –**Лявсун** 11.село Ц1увк1ул –  
**Лявкъур**; **Лявкъурнил-Рат**; **Лявмаз** 12.село Читтур –**Ляхъентрасун**  
13.село Ч1уртташи –**Лях1унттавалу** 14.село Ч1яйми –**Лях1иннаялу** 15.село  
Шавк1ул –**Лаарду** 16.село Шал – **Лаяар**

Топоним **Lahir**; **Lahun**, карта 7, область *Египет*

1. село Бурши -Варайми -**Лах**ьибалу; **Лах**ьрухалу 2. село -Ваччи -**Лах**ьикъур; **Лах**ьиччинну 3. село Вихьул -**Лах**ьисунну; **Лах**ьиххяллу 4. село Дуч1ими -**Лах**ьирах1 5. село 6. Ккул -**Лах**ьаври-Х1алу; **Лях**ар; **Лах**ьимарща 7. село Къян -**Лах**ьибак1у 8. село **Лах**ьир 9. село Ппалассун -**Лах**ьикъур 10. село Ссухьиящи -**Лах**ьигъан 11. село Ттурч1и -**Лах**ьимагъриялу 12. село Урими -**Лах**ьибизану 13. село Халакки -**Лах**ьибизантту 14. село Хъусращи -**Лях**ар 15. село Хъюйми -**Лах**ьи-Марщай-Къур; **Лах**ьи-Марщалу-Къур 16. село Ц1увк1ул -**Лах**ьикъур; **Лах**ул-Мащи 17. село Ц1уликъян -**Лах**ьисун 18. село Чакъал -**Лах**ьикъур 19. село Читтур -**Лях**ьентрасун 20. село Ч1урттащи -**Лях**ьач1раялу 21. село Щадун -**Лах**ьихъу; **Лах**ьмурулду

Топоним **Lahhu** (1,41, Lahhu)

1. село Ккул -**Лях**ав-Къурду; **Лях**халу 2. село Хъусращи -**Лях**хут1ри 3. село Ч1айми - **Лях**хабак1у; **Лях**хагъан

Топонимы **Lataku; Lydda**, карта 7, область *Ханаан*

1. село Бах1ик1ул -**Лат**1ул-Щин 2. село Ккул -**Лата**занну 3. село Хъусращи -**Лут**1ун 4. село Ц1увк1ул -**Лат**та-Мащи; **Лат**тарат1 5. село Ч1урттащи -**Лат**тах-Ххуллий-Къур

Топоним **Larsa**

1. село Бах1ик1ул - **Лар**зун-Нух 2. село Гъумучи -**Лур**зимач1 3. село Хъюл -**Лар**зунтталлил-Хъач1; **Лур**жибак1у 4. село Ч1урттащи -К1ялаларзу

Топоним **Lasaru** область *Ханаан*; **Lisht**, карта 6, область *Египет*

1 село Ккул -**Лач**чихалу 2. село Ккурккул -**Лаш**ар 3. село Увур -**Лус**сиялу 4. село Ххут -**Лас**ияар; **Лас**иякъур 5. село Хъювхъи -**Лач**1ахъуру 6. село Хъюл - **Лач**1ал-Дуц1ай-Нух 7. село Хъурук1ул -**Лас**ат1ин; Шаммалач1алу 8. село Ч1урттащи -**Лис**сух1алу 9. село Ч1айми -**Лаз**укъун

Родовое имя **Lasu** (Лачу) в селе Ккул.

Топоним **Lagas\***, карта 1, область *Шумер*; **Lukka**, карта 4, область *Анатолия*

1. село Бархъал - **Лак**расун 2. село Вихьул - **Лек**ьлубалу 3. село Гъумучи - **Лек**ьлудалу 4. село Гъуйми -**Лак**расун 5. село Дуч1ими -**Люк**ьувалу 6. село Ккул -**Лек**ьрубалу 7. село Ккурккул - **Лек**ьлу 8. село Къукун -**Ляк**ьа-Ц1уншай-Хъуру 9. село Ппалассун -**Лек**ьац1алу 10. село Уручул - **Ляк**иннивалу 11. село Хъурхъи -**Лек**ьу 12. село Хъювхъи -**Ляк**ьлуву-Гъан 13. село Ц1увк1ул -**Лек**ьравалу 14. село Читтур - **Лек**ьувалу 15. село Шал - **Лак**рал-Ар 16. село Щар -**Лек**ьлурду

Родовое имя **Lukkusi** (Лукъучи) в селе Ккул.

\*Согласно И.Гельбу (MAD 2) буквы **G, Q** латиницы передаются одним и тем же клинописным знаком *GIR*. Названия шумеров с содержанием

знака *GIR* в составе могли отразиться в финикийском письме с переходом этого знака в буквы **G, K, Q**.

Топоним **Lu'u**, область *Шумер*

1. село Бархъал -**Лух1**убал 2. село Дуч1ими - **Лух1**увалу 3. село Дюкъл - **Лух1**ибак1у 4. село Ккурккул -**Лух1**инух 5. село К1увур - **Лух1**имуруллул-Магъ 6. село Хъусраци - **Лух1**изурузайн 7. село Ц1уликъян -**Лух1**ул-Оьнт1равалу 8. село Ч1атлухъи-Ялув - **Лух1**ишараци  
Родовое имя **Lu'u** (Лух1у) в селе Ккул.

Топоним **Magalu, Maqan\***

1. село Ваччи -**Мак1**ул-Гъан 2. село Вихъл -**Мак**ъилиялу 3. село Гъуйми - **Мак**ърахалу 4. село Ппалассун -**Мака**чул-Ар; **Мук**ъарт1равалу; **Мук**ърушар 5. село Хъанар -**Мак**ъил-Валил-Сун 6. село Ц1ушар - **Мак**ъилухалу 7. село Ч1айми -**Мак**ъилулалу 8. село Щар -**Мук**ъачли-Кълур

Родовое имя **Maqi** (Макъи) в селе Ккул.

\*Звуки **G, Q** (Гъ, Къ) передаются через один клинописный знак **GIR**.

Топоним **Megiddo; Magdala** карта 7, область *Ханнаан*

1. село Бархъал -Кълук1ул-**Маг**ъру; **Маг**ъ-Бак1ухал 2. село Варайми - **Маг**ъавалу 3. село Ккул **Маг**ъубалу 4/ село Кълан -**Маг**ъурдивалу 5. село К1увур -Лух1имуруллул-**Маг**ъ 6. село Ттурч1и -Лакълмагъриялу 7. село Ххут -**Маг**ъаялу 8. село Хълурхъл -**Муг**ъардихалу 9. село Хъусраци - **Маг**ърал-Бак1 10. село Чакъл -**Муг**ъардивалу 11. село Ч1атлухъи Ялув - **Муг**ълхъл-Зунтту 12. село Щадун -**Маг**ъдирду

Топоним **Mitanni** область *Анатолия*; **Me-Turnat**, область *Шумер*, карта 2

1. село Ккул- **Мит**1ал-Ар 2. село К1увур -**Мит**1ариар 3. село Ххюлуссун - **Мит**1аар 4. село Хълурхъл -**Мит**1ал-Ар 5. село Хъусраци - **Мет**1абаллил-Ар; **Мет**1ал-Сун; **Мет**1алу; .Мет1алухалу; **Мет**1уар; Ялтту-**Мет**1а 6. село Хълувхъл -**Мит**1аар 7. село Хъл -**Мит**1ат1урщинайлу 8. Ц1увк1ул-**Мят**1ул-Ар 9. село .Ц1ушар -**Мет**1унт1 10. село Ч1урттаци -**Мит**1ил-Сунну

Топоним **Maeru; Meydum**, карта 6, область *Египет*

1. село Бурши -**Мяй**равизану 2. село Ваччи -**Мяй**ч1арахалу 3. село Вихъл -**Мяй**раялу 4. село Ц1уликъян -**Мяй**ралал 5. село Ц1ушар - Щюх1ул-**Май** 6. село Хъусраци -**Май**ралу-Сун 7. село Щадун -**Мяй**рал -Бюрх1; **Мяй**рал-Рат1 8. село Щадун - **Маг**ъдирду 9. село Щар - Мангълшлул-**Май**

Родовое имя **Maillai** (Мяил-Ляи), **Maudi** (Мявди) в селе Ккул. Мужское имя **Maudi** (Магъди).

Родовое имя **Maudi** (Мявди) в селе Ккул. Мужское имя **Maudi** (Магъди).

Топоним **Moav**, карта 5, областъ *Ханаан*

1.село Бархъал –**Мах1аддул-Ттарц1** 2.село Бах1ик1ул –**Мялалу** 3.село Дуч1ими –**Мааъннамурс** 4.село Ккул –**Мах1алла-Рах1ру; Мах1аччалу** 5.село Къян –**Мих1айла-Гъан** 6.село Урими – **Мих1ал-Хъунил-Ч1иралу** 7.село Хъусраши –**Мух1луц1алу** 8.село Ч2атлухъи-Ялув –**Мах1суннул-Щараши** 9.село Ч1уртташи –**Мякъбачай-Арду**

Родовое имя **Ma'u** (Мах1у) в селе Ккул. Мужские имена **Ma'a** (Мах1а), **Ma'ad** (Мах1ад), **Ma'mud** (Мах1муд), **Ma'amad** (Мах1аммад). Женские имена **Ma'asatu** (Мааъзат), **Miasatu** (Миясат).

Топоним **Mari** Карта 3, греческая транскрипция **Marion**, областъ *Ассирия*

1.село Бурши-**Мяриялу** 2.село Хъюйми –**Марак1ликъур; Мархъубалу** 6.село Ц1увк1ул- **Мяралалу**

Родовое имя **Mara** (Мяра), **Marha** (Мархха) в селе Ккул; женское имя **Мариян**.

Топонимы **Mari salim; Surmarrati**, карта 1, областъ *Шумер*

1.село Бархъал –**Мяршраял; Хъунмарщаял** 2.село Ваччи –**Хъунмарща** 3.село Вилтташи –**Мюршпрах1иялу; Мюрщикъанну** 4.село Вихъул –**Гаддул-Марщакъалу; Маршиялу** 5.село Гъумучи- **Марщалалу; Маннил-Маршрабу-Къур** 6.село Гъуйми –**Маннил-Маршрабу-Къур** 7.село Гъухъал- Къукъу-**Маршри** 8.село Дуч1ими –**Мюршпрах1ру** 9.село Дюкбул –**Мурч1и-Шяъвандул-Къуру** 10.село Ккул –**Маршрабалу** 11.село Къян –**Маршравалу; Муршарахалу** 12.село Къукун- **Марщалалу; Хъунмарща** 13.село К1амахъал –**Хъхъич1марща** 14.село К1увур-**Марц1лисун;Марц1лиялу** 15.село К1улушац1и –**Марц1лухалу** 17.село Ссухъияши –**Мурц1улалу** 18.село Урими- Хъунмарщакъалу 19.село Уручул –**Марщаравалу** 20.село Халакки –**Маршравалу** 21.село Ххюлуссун –**Марщакъур** 22.село Хъусрал Ч1ар –**Марщакъалу** 23.село Хъусраши- **Марч-Къабияй-Рах1; Мурчакъа; Мурссирабалу; Мурсралу;** 24.село Хъювхъи – **Марсравалу; Марщаниц1алу** 26.село Хъюйми- Лахъи-**Марщай-Къур; Лахъи-Маршрабу-Къур** 25.село Хъюл –**Маршрабалу** 26.село Хъур Хъурук1ул –**Маршавалу; Марщалухалу; Ханнал-Марща** 27.село Ц1ушар –**Маршравалу** 28.село Ч1уртташи –**Маршравалу** 29.село Шавк1ул –**Маршравалу** 30.село Шал –**Мяршравалу** 31.село Щадун –**Марщакъалу; Хъунмарща**

Родовое имя **Mursi** (Мюрщи) в селе Ккул. Женское имя **Marisatu** (Марижат), **Marsanatu** (Маржанат)

Топоним **Mirsu**

1.село Бархъал - **Мирзал-Лухчциял** 2.село Ваччи – **Мирзал-Рах1ру** 3. село Вихъул - **Мирза-Бак1улул-Визанну; Мурзугъан** 4.село Гъумучи - **Мирзабак1у; Мирзаккурч1а** 5.село Куми - **Мурзуххулу** 6.село



Ппалассун –**Мирзал-Хъуру** 7.село Сунбат1ул- **Мурзухъуру** 8.село Халакки - **Мирзакъур** 9.село Хъусраци - **Мурзуххуллу**

Родовое имя **Mirsila** (Мирсла) в селе Ккул. Мужское имя **Mirsa** (Мирза)

Топоним **Masihü; Masa**, карта 4, облшсть *Анатолия*

1.село Бурттун –**Мащилухаллил-Рах1** 2.село Вилттащи –**Мащилух-Хъуру**  
3.село Гъухъал –**Къяцал-Мащи**; Мусалав-**Мащи**; Узахъал-**Мащи**;  
Ч1амат1ул-**Мащи** 4.село Ккурккул-**Мащихалу** 5.село Уручул –**Мащилу-**  
Къунттухалу 6.село Ххут –**Багнал-Мащив** 7.село Хъанар-**Мащилухалу**  
8.село Хъусраци –**Жахал-Мащи**; Лявзумащи 9.село Хъювхъи –**Ч1анк1ра-**  
**Мащи** 10.село Хъюйми –**Мащих-Къур** 11.село Ц1увк1ул –**Ах1мал-Мащи**;  
Аьвдул-**Мащи**; Аьлил-**Мащи**; Аьмилжакул-**Мащи**; Бурх1ай-**Мащи**;  
Къалалух-**Мащи**; Къунттулу-**Мащи**; Латта-**Мащи**; Лахъул-**Мащи**;  
**Мащилий-Ар**; Саймал-**Мащи**; Султ1анмах1алул-**Мащи**; Туррищуйсса-  
**Мащи** 12.село Ц1ушар –**Мащилухалу** 13.село Ч1яйми –**Гъаранмащи**;  
Найрдал-**Мащи**; Т1иркьрай-**Мащи**; Чакъалмащи; Шарав-**Мащи** 14.село  
Шадун –**Камяълул-Мащи**

Родовое имя **Masi** (Мащи) в селе Ккул. Мужское имя **Masu** (Масу).

Топоним **Masaru; Machaerus**, карта 7, область *Ханаан*

1.село Бурши – **Мач1аллацалу** 2.село Ваччи –**Майч1арахалу** 3.село  
Вихъул –**Мач1авалу**; **Меч1алалу** 4.село Гъумучи –**Лурзимач1** 5.село  
Гъуйми –**Мач1нихалу** 6.село Гъунч1укъат1и –**Муч1алу** 7.село **Мач1авалу**  
8.село Ккул –**Масру**; **Меч1а-Гъан** 9.село Къукун –**Мач1ралалу** 10.село  
Ппалассун – **Мушур** 11.село Ттурч1и –**Мячаравалу** 12.село Урими –  
**Меч1абизаниялу** 13.село Хъусраци –**Муч1ардибалу**; **Мяч1айлубалу**;  
Х1уч1ул-**Меч1** 14.село Ц1увк1ул –**Меч1абизану** 15.село Ц1ушар –  
**Муч1ардивалу** 16..село Шадун –**Меч1а-Гъан** 17.село Щар –**Х1ажакрал-**  
**Мач1ру**

Родовое имя **Massa** (Мачча) в селе Ккул.

Топоним **Misiru**, область *Египет*

1.село Бархъал –**Мич1-Хъач1аял** 2.село Гъухъал –**Миц1къунттухалу**  
3.село К1увур –**Миц1бак1у** 4.село Лахъир –**Мичалазан** 5. село Хъюйми –  
**Миц1у-Бу-Къур**; **Мич1аба-Рат1ув-Къур** 6.село Ч1урттащи –  
**Миц1къунттахалу** 7.село Шал –**Мичил-Бак1у**

Топоним **Mural, Murah**

1.село Бархъал –**Мурлу-Бакъа-Сун** 2. село Гъумучи – **Муркъилалу** 3. село  
Гъухъал – **Муридтурал-Къан** 4. село Дуч1ими –**Мураллаар**; **Муралла-**  
Къулла 5. село Ккул –**Мурлухалу**; Ч1антра-**Мурлу** 6. село Ккурккул –  
К1лямурлу 7. село Ттурч1и К1лямурлу 8. село Урими –**Мурлиялу** 9. село  
Хъусраци – **Мурхъхъи-Рах1** 10. село Хъювхъи –**Муркъилувалу** 11. село  
Хъюйми – **Муруллалу** 12. село Читтур- **Муруллалалу** 13. село  
Ч1урттащи –**Мурил-Ххалалу**

Родовые имена **Mirhi** (Миргъи), **Mur'i** (Мургъи), **Murasu** (Мурачу) в селе Ккул.

Топоним **Musahhu**

1.село Бурттун –**Муссак**1алттул-Щараши 2.село Гъухъал –**Мусалав**-Маши 3.село Ппалассун –**Мушур** 4.село Урими –**Мусал**-Ккурч1а 5.село Хъурук1ул –**Мусал**-Оьнт1а; **Мусил**-Бак1у 6.село Читтур –**Мусил**-Гъан 7.село Шавк1ул –**Мусил**-Гъан 8.село Щадун –**Мусил**-Щин 9.село Щар-**Мисилу**л-Рат1

Родовое имя **Musalau** (Мусалав) в селе Ккул

Топоним **Memphis** карта 7, область *Egypt*

1.село Ч1уртташи –**Мямаб**уттал-Сун 2.село Щар –**Мангъуш**лул-Май

Топоним **Nain**, 7, область *Ханаан*; **Nairi**, область *Анатолия*

1.село Вихъул –**Найр**дабалу 2.село Гъумучи –**Найр**дабалу 3.село Гъухъал –**Найр**далу 4.село Ккурккул –**Найр**далу 5.село Ч1яйми –**Найр**дал-Маши 6.село Щар –**Найр**давалу

Женское имя **Naida** (Найда).

Топонимы **Nauku**; **Naucratis**, карта 6, область *Egypt*

1.село Дуч1ими **Никкя**раялу 2.село Къян – **Няк**1мазаннил-Къан 3.село К1улушац1и –**Навт**лил-Кунц1улу 4.село Урими – **Няк**1лицаращивалу 5.село Хъювхъи –**Няк**1ххяллул-Бак1 6.село Хъюйми –**Нявк**1либу-Къур 7.село Шал –**Нугра**-Ар

Родовое имя **Nautbahu** (Навтбаху) в селе Ккул.

Топоним **Nasaru**, область *Ханаан*; **Nasibina** карта 2, область *Анатолия*

1.село Ккул –**Назу**валу 2.село Читтур –**Нажал**-Къур

Родовые имена **Nasarau** (Назарав), **Nasba** (Нажба) в селе Ккул. Мужское имя **Nasir** (Насир); женское имя **Nasira** (Назира).

Топоним **Ninua**, **Ninuwa** область *Ассирия*

1.село Хъювхъи – **Нент**табак1 2.село Хъур Хъурук1ул – **Нуни**валу 3.село Ттурч1и –**Нунт**тухъалалу

Родовое имя **Ninnir** (Ниннир) в селе Ккул.

Топоним **Neha**; **Nihiru**, **Nihiriya** на карте 4.

1.село Бархъал – **Нех**ха-Мац1 2.село Ваччи **Нех**хац1алу 3.село Гъумучи – **Махънех**\*; Хъун**нех** 4.село Дюкбул –**Нузрукъял**дил-**Нех**; Хъун**нех** 5.село Ккул –**Хъуннех** 6.село Ккурккул –**Кумиял** –**Нихалу**; **Нех**хац1алу 7.село Къян –**Курт**1**них**халалу 8.село Хъусрал Ч1ар –**Къумарат**1нил-**Нех**; Тура-Арнил-**Нех**; Т1уххалаяллил-**Нех**; Хъхъуртиц1аллил-**Нех** 9.село Хъусраши –**Арнил**-**Нихъри**; Къук1мал-**Нех** 10.село Хъюйми –**Нех**хац1алу; **Нех**хац1-Къур 11.село Ч1яйми –**Нихъя**либу 12.село Шавк1ул –**Бак1у**валлил-**Нех**; Т1уруваллил-**Нех** 13.село Шал –**Шарал**-**Нех**

Родовые имена **Neha** (Нехъя), **Nehru** (Нехру) в селе Ккул.

\*Топонимы, где морфема *Neh* является второй частью сложных названий, возможно, означают реки, протекающие в местности, обозначенной первой частью топонима (слово *neh* означает *река*).

Топоним **Nuhha**, карта 2,

1. село Бах1ик1ул -Ларзун-**Нух** 2. село Буртгун -Бат1ил-**Нухру** 3. село Вихьул-Ппалава-**Нух**; Хьун**нух** 5. село Гьухьал -**Нух**ли-Рах1 6. село Ккул -**Нух**халалу 7. село Ккурккул -Лух1и**нух** 8. село К1амахьал -**Нух**нухалу 9. село Ттурч1и -**Нух**халу 10. село Халакки -Хьхьиян-**Нух**хулалу 11. село Хьювхьи -**Нух**-Ду-Бак1у; Хьаннил-**Нух** 12. село Хьюл -Лач1ал-Дуц1ай-**Нух** 13. село Ц1уликьян -Ппилимет1рал-**Нухру** 14. село Шал -Кьану**х**ху**х**алалу; **Нух**ху**х**алалу 15. село Шадун -**Нух**лийсса-Хьуру; **Нух**лил-Сун

Топоним **Ni'u** карта 2

1. село Ккул - **Нах**1убак1уялу 2. село Ц1увк1ул -**Ниг**рай-Сун 3. село Ч1урттащи - **Ниг**рудукку 4. село Шуними -**Ниг**гитталу  
Родовое имя **Nu'** (Нух1) в селе Ккул.

Топоним **Nisibis** карта 5

1. село Бархьал -**Ница**-Занниял; **Ница** -Урттуял; 2. село Бах1ик1ул -**Ница**л-Кьанну 3. село Бурши -**Ница**ла-Хьиялу 4. село Гьуйми- **Ница**-**Уртту**валу 5. село Гьухьал -**Ница**л-Кьян; **Ница**хьялли-Рат1; **Ница**хьялу 6. село Ккул -**Ница**яралу 7. село К1увур -**Ница**-Оьнт1ри 8. село Ппалассун - **Ница**-Гьан 9. село Хьусрал Ч1ар - **Ница**зан 10. село Хьусращи -**Ница**зан; **Нис**сва 11. село Хьюйми -**Ница**-Кьат 12. село Хьурук1ул - **Ница**-**Уртту** 13. село Ц1увк1ул- **Ница**хьиривалу; **Ниц**рубиту 14. село Ц1уликьян -**Ница**- Бак1у 15. село Ч1урттащи- **Ница**-Оьнт1ри 16. село Шал -**Ниц**ру-Биту

Топоним **Nusi**

1. село Вихьул - **Нувц**1убалу 2. село Гьумучи - **Нюж**марди; **Нюж**мардиял Ккурч1а; **Нюж**мардиял Мизит 3. село Дюкьул- **Нуз**рукья; **Нуз**рукьялдил-Нех 4. село Ссухьиящи -**Нуц**1улалу 5. село Увур-**Нус**сиялу 6. село Хьурхьи -**Нувц**1увалу 7. село Хьусращи - Гьаннил-**Нувц**1и; **Нуц**1и 8. село Ч1урттащи- **Нувц**1иялу 9. село Шадун -**Нуз**лил-Кьа

Царица *Барды*, столицы Кавказской Албании, о встрече с которой Александра Македонского пишет Низами Гянджеви в поэме «Искандер-наме», носит имя *Нусаба*, Место проживания Гянджеви, город *Гяндж*, также вошел в микротопонимику Лакии, свидетельствуя о принадлежности *Гянджа* к Кавказской Албании, или ранее - к Месопотамии.

Топоним **Gansa** –Гяндж в Анатолии

1. село Бах1ик1ул – Гунишалу 2. село Ккул-Ганжалиялу; Ганзбарх1 3. село Ххюлуссун –Ганшаравалу 4. село Ц1увк1ул –Ганзбарх1ру

Топонимы **Ur, Urudu** область Шумер

1. село Бархъал -Ница-Урттуял 2. село Ваччи -Оьлла-Уртти 3. село Вихъул -Къунхъра-Уртту 4. село Гъумучи- Дучра-Уртту 5. село Гъуйми - Ница-Урттувалу 6. село Гъунч1укъат1и –Урттугъан 7. село Ккул - Хъунуртга-Гъан; Хъунуртгалу 8. село Ккурккул –Урттиц1алу 9. село Къян –Урттариялу 10. село К1увур –Урисун 11. село Ттурч1и- Урунихалу 12. село Уримми –Урисун 13. село Уручул –Гъурилу –Къур. 14. село Хъусраци –Къункра-Уртту 15. село Хъюйми –Гъатгара-Урт 16. село Хъурук1ул -Бюрчурда- Уртту. 17/ село Ц1увк1ул - Гъатгараурт 18. село Ч1урттаци –Урттилу-Щарацци; Урттугалу 19. село Ч1яйми –Дюрч1нил-Урт

Родовые имена **Urila** (Урила), **Ur'a**, (Ургъа), **Urdu** (Урду), **Urun** (Урун) в селе Ккул. Женское имя **'Uria** (Х1урия).

Топоним **Urus**, область Ханаан.

1. село Бархъал - Урч1ращинаял; Уржаех1аммал-Ккурч1а 2. село Ттурч1и - Урч1щиналу 3. село Уручул –Урчаравалу 4. село Халакки – Уржи; Уржирах1

Родовое имя **Urus** (Обрус) в селе Ккул.

Топоним **Urkes**, область Анатолия

1. село Къян – Оьркулалу 2. село Хъусрал Ч1ар -Гъуркъац1алу 3. село Хъурук1ул - Оьрчират1

Топоним **Ulla** область Ханаан; **Ullasa**, карта 4, область Анатолия

1. село Ваччи –Оьлла-Уртти 2. село Гъумучи –Оьлла-Ар; Оьлла-Ламу 3. село Гъухъал –Оьллалу 4. село Ккул –Оьлубусун; Оьлла-Ар 5. село Хъусрал-Ч1ар –Оьлла-Ар; Оьлла-Сун 6. село Хъусраци –Оьлда-Сун\*; Оьлил –Къулла 5. село Ц1увк1ул –Оьлла-Уртти 6. село Ч1атлухъи-Ялув – Оьлла-Ар 7. село Ч1урттаци –Оьлил-Къулла

\* Оьлла = Оьлда; пример диалекта, особенности речи, приписываемой *касситам*. В словах с удвоенным согласным *ЛЛ* второй звук *Л* меняется на *Д*: ххаллу –ххалду; пиллу-пилду. Так говорят в двух трех селах Лакии, в частности в *Хъусраци*.

Топоним **Urbatu; Arvad**, карта 5, область Анатолия

1. село Бархъал –Оьрбат1ал\* -Бач1иял 2. село Ккул –Оьрбат1ара; Оьрбат1бизаналу 3. село Уручул – Оьрват1аялу 4. село Халакки – Оьрват1а-Арнил-Щарацци

\*Две буквы кириллицы - *О, Ъ* -составляют гласный звук *Об*, аналогичный звуку *U* в латинице, в словах *Umain, Umanite* во французском языке. Согласно данным И. Гельба, звук в начале слова *Ур* имеет вариативность во времени, и по моему предположению, скорее территориальную, то есть это может быть звук *У* или звук *Об*. В латинице звук обозначен буквой *U* с надстрочным знаком.

Топоним **Uratu** область *Анатолия*

1.село Бархъал - **Обрат**1 2.село Гъухъал -**Обрат**1увалу 3. село Ккул - **Обрат**1 4. село Ч1атлухъи Ялув- **Обрат**1; **Обрат**1нил-Вац1а

Топоним **Uruk**. Карта 3, **Orchoe, Orygeia** в греческой транскрипции; область *Шумер*.

1.село Хъусраци - Ханнал-**Урхлухалу**

Родовое имя **Urhu** (Обргъу) в селе Ккул. **Urhi** (Обргъ)-лакский этноним кубачинцев –оружейников и златокузнецов

Ханаан **Udda; Judaea\***, карта 7, область *Ханаан*

1.село Ваччи -**Уттамак**1; **Уттамак**1алу 2.село Вихъул -**Уттумарша** 3.село Дюкбул -**Утгасун** 4.село Ккул -**Уттаккиялу**; **Уттакку** 5.село К1увур - **Утгаччинну** 6.село Ч1урттащи -**Уттаххуллу** 7.село Ххут -**Удаманбак**1у

Родовое имя **Uttulu** (Уттулу) в селе Ккул

\*Название *Иудея*, стойко ассоциирующееся в сознании только с народом *евреи*, в историческом прошлом существовало в течение тысячелетий на землях, населенных иными народами. Согласно Библии, их участь была страшной – они были подвергнуты резне и уничтожению для освобождения «земли обетованной» пришлыми евреями.

Топоним **Dur-Untas** (карта 2)

1.село Бархъал - Хъуно**бнт**1аял 2.село Бурши - **бнт**1раялу 3.село Варайми -Хъун-**бнт**1уллив 4. село Ваччи - **бнт**1раялу 5.село Вихъул **бнк**1ут1аба 6. Село Гъуйми - Агъал-**бнт**1ари-Къур 7.село Дуч1ими - Куянна**бнт**1а 8.село Дюкбул -**бнт**1ралу 9.село Ккул -Вик**бнт**1а; **бнт**1ат1 10.село Къян -К**бнт**1ариялу; **бнк**1аравалу; Хъуно**бнт**1уллив 11.село Къукун -**бнт**1акъур 12.село К1увур -Дучра**бнт**1ри; Кюша**бнт**1а; Ница-**бнт**1ри; **бнт**1равалу; Ссугбул-**бнт**1а; Чит1а - **бнт**1а 13.село Ппалассун -Бюру**нт**1а 14. Село Урими -**бнт**1лухалу 15.село Уручул -**бнт**1раялу 16.село Ххут- **бнт**1ривалу 17.село Хъанар - Ссав-Къаккаккай-**бнт**1а 18.село Хъусраци -**бнт**1ат1; **бнт**1раялу; Хъуно**бнт**1а; Чийхъа**бнт**1ри 19.село Хъювхъи -**бнт**1лухалу 20.село Хъурук1ул -Мусал-**бнт**1а 21.село Ц1уликъян -Лух1ул-**бнт**1равалу 22.село Ц1ущар -Ккацра-**бнт**1а; Ялу**бнт**1а 23.село Ч1урттащи -Ница-**бнт**1ри; Хъуно**бнт**1авалу 24.село Шавк1ул -**бнт**1равалу; Ссирунна-

**Оьнт1а** 25.село Шал -Бярбац1ай-**Оьнт1а**; К1ущай-**Оьнт1а** 26.село Шуними- **Оьнтгушасун** 27.село Шадун- **Оьнт1ала** 28.село Щар - Исямяммал-**Оьнт1а**; **Оьнт1авалу**; Ч1ава**оьнт1а**

Топоним **Utrus**

1.село Хьурхьи -**Оьтрацалу** 2.село Ц1увк1ул -**Оьт1русун**;  
**Оьт1русуннил-Бак1у**

Топоним **Pala**, область *Анатолия*

1.село Бурши -**Ппалахалу** 2.село Вихьул -**Ппалабалу**; **Ппалава-Нух**;  
**Ппалдарабалу** 3.село К1увур -**Ппалахьар** 4.село **Ппалассун** -  
**Ппаллавалу** 5.село Ттурч1и -**Ц1анппал** 6.село Ц1увк1ул -**Мухьил-Ппал**  
7.село Ц1уцар -**Лувппалалалу\***

\* *Лув -тталалалу* морфема *лув-(нижний)* предполагает наличие еще одного, *верхнего* варианта топонима. Возможно, данный топоним относится к *Pella* в области Ханаан.

Топоним **Philae\***, карта 6, область *Egypt*; **Pella** карта 7, область *Ханаан*

1.село К1увур -**Ппеллагьан** 2.село Ттурч1и -**Пелугьаналу**

Родовое имя **Pallavan** (Пагьлаван) в селе Кули

\*Название происходит от слова **pilu** (пил)-слон. Топоним рядом с вышупказанным, на карте 6, *Elephantine* -очевидная калька римлян с этого топонима.

Топоним **Punna\***, **Panna-ki** (*Финикия*)

1.село Вихьул -**Паннабяр**, **Паннаялу** 2.село Гьунч1укьат1и -**Пунналу**  
3.село Гьухьал -**Пунналалу** 4.село Урими -**Ппаннихалу** 5.село Шавк1ул -  
**Пунзукьуралу**

Возможно, родовое имя **Pangul** (Ппангул) в селе Ккул.

\* От этого названия происходит понятие «*пунические войны*». Греки называли Финикийцев **Punna**.

Топоним **Parta** (область *Parthia* )

1.село Сунбат1ул -**Ппарт1илулу** 2.село Хьювхьи -**Партабак1у** 3.село Хьурук1ул -**Парт1увалу**

Родовое имя **Parti** (Ппарт1и) в селе Ккул.

Топоним **Peraea**, карта 7, область *Ханаан*

1.село Гьумучи -**Ппириялу** 2.село Гьунч1укьат1и -**Пперивалу** 2.село Ккул -**Ппирриар** 3.село Увур -**Ппирбяр** 4.село Уручул -**Ппириялу**  
5.село Хьанар -**Ппирттувалу**

Топоним **Pilime**, **Pilistim** область *Ханаан*

1. село Циуликъян –**Пилиметрал**-Нухру. Родовое имя **Pilis** (Пилис) село Ккул.

Топоним **Pitir** областъ *Ханаан*

1. село Ч1урттащи –**П1ат1**руннивалу.

Родовое имя **Pitir** (Пит1ир) в селе Ккул. Женское имя **Peta** (Пет1а).

Топоним **Qattara** , областъ *Ассирия*, карта 1.

1. село Бархъал –**Къатралал** 2. село Ваччи –**Къатгаялу** 3. село Вихбул –**Къатгаххуллубалу** 4. село Гъумучи –**Къарил-Къатга**; **Къатгац1алу** 5. село Дуч1ими –**Къат1**раялу 6. село Халакки –**Къатгалиялу** 7. село Хъусращи –**Къатгабак1** 8. село Ч1урттащи –**Барзу-Къатри** 9. село Шал –**Къатлухалу**

Родовое имя **Quttai** (Къуттай) в селе Ккул.

Топоним **Qatna** областъ *Анатолия*, карта 1.

1. село Бархъал –**Ккут1**арахал 2. село Къян –**Ккат1**аннаравалу 2. село Къукун –**Къатул**-Сун 3. село Ттурч1и –**Ккут1**аниялу 4. село Циувк1ул -**Обмал-Къатниц1алу** 5. село Ч1атлухъи-Ялув –**Кут1**абут1ри 6. село Шунами –**Ккутин**балу

Топоним **Qullar; Huleh**, озеро, карта 7, областъ *Ханаан*.

1. село Буртгун- Барчал- **Къулла** 2. село Бурши –**Къулла**рдахалу 3. село К1увур Ч1авакъулла<sup>рду</sup> 4. село Ххюлуссун –**Къулла**рдалу 5. село Хъусращи –**Къуллалул**-Дагъани; **Къуллалухалу**; **Къуллалух**-Рах1ру; Облил-**Къулла** 6. село Ч1урттащи –**Къулла**валу 7. село Шадун –**Рат1у**-**Къулла**; Цибац1-**Къулла**; Ч1ах1лу-Бусса-**Къулла** 8. село Шар-**Къуллали**-Къур

Топоним **Qumaru; Qumran**, карта 7, областъ *Ханаан*.

1. село Гъунч1укъат1и –**Къума**ххуллубалу; **Къумарат1** 2. село К1улушац1и –**Къумарат1** 3. село Ттурч1и –**Къумарат1** 4. село Урими –**Къума**халу 5. село Уручул –**Къумарат1** 6. село Ххюлуссун –**Къумар**ллил-Х1алу 7. село Чакъал –**Къами**р-Къул

Топоним **Ratu; Ratub**

1. село Варайми –**Лалибахънил**-**Рат1** 2. село Ваччи –**Ваччия**-**Рат1** 3. село Вилттащи –**Зилу**-**Рат1** 4. село Гъуйми – **Рат1ув\***-Къур 5. село Гъухъал –**Обгта**-**Рат1**; **Цуркни**-**Рат1**; **Щанни**-**Рат1** 6. село Дуч1ими –**Рат1ув\***-Къур 7. село Дюкбул –**Ари**-**Рат1** 8. село Ккул – **Бяренна**-**Рат1**; **Къулла**-**Бу**-**Рат1**; **Хъухъала**-**Рат1** 9. село Ккурккул – **Ттупир**-**Рат1**; **Щяйт1антра**-**Рат1** 10. село К1улушац1и –**Жах1пара**-**Рат1** 11. село Уручул –**Бурц1ил**-**Рат1** 12. село Халакки – **Зилух**-**Рат1**; **Кюру**-**Бай**-**Рат1**; **Рат1ув\***-Къур; **Циулитрал**-**Рат1** 13. село Ххут –**Чак**-**Бай**-**Рат1**; **Ч1ах1ли**-**Рат1**; **Щиндакба**-**Рат1** 14. село Хъусращи –**Хъула**-**Був**-**Рат1** 15. село Хъюйми –**Мич1аба**-**Рат1ув\***-Къур; **Рат1абаллу\*** 16. село Хъюл – **Хъунил**-**Рат1** 17. село Циувк1ул –**Бурч1аннил**-**Рат1**; **Лявкъурнил**-**Рат1**; **Нуч1ач1аллил**-**Рат1** 18. село Чакъал –

Гъинттулу-**Pat1**;Х1алли-**Pat1** 19.село Ч1атлухъи-Ялув -.Жамалдул-**Pat1**;Къужаннул-**Pat1**; **Pat1**алу\*; Хъу-**Pat1**нил-**Pat1**; Х1атгаллил-**Pat1** 20.село Ч1уртгаши -Х1аллил-**Pat1** 21.село Ч1яйми -Хъюя-**Pat1** 22.село Шуними -Гъайчалди-**Pat1** 23.село Шадун - Камлул-**Pat1**; **Pat1**у\*-Къулла; **Pat1**у\*-Хъуру 24.село Щар - К1улла-**Pat1**; Мисилул-**Pat1**; Эялла-**Pat1**ру  
Родовое имя **Rattu, Rattate** (Ратту, Раттатте) в селе Ккул.

\*Помеченные звездочкой названия однозначно относятся к указанному топониму. Остальные, являясь частью сложно –сочиненных названий, могут означать реку, речку на местности, определяемой первой частью названия: *ratu (pat1)*-река, речка.

#### Топоним **Ra'ab**

1.село Гъухъал -**Rax1**иялу 2.село Дюкъл -**Rax1**убалу 3.село Къукун -**Rax1**инналу 4.село К1увур -**Rax1**авалу 5.село Ппалассун - **Rax1**ул-Хъуру 6.село Ххюлуссун -**Rax1**авалу 7.село Хъанар -**Rax1**авалу  
Мужское имя **Ra'in** (Рах1ин); женское имя **Ra'anatu** (Райх1анат).

#### Топоним **Rasanu; Rosetta**, карта 7, область Египет

1.село Ккурккул -**Rasan**иялу 2.село Ттурч1и -**Rasan**аниялу  
Мужское имя **Rasit, Rasid** (Рашиг1, Рашид). Женское имя **Rasita, Rasidatu** (Расит1а, Рашидат).

#### Топоним **Save**, греческая транскрипция, карта 3, область Сирия

1.село Бархъал -**Chi**бабал; Щаращабал 2.село Бурши -**Щю**валу 3.село Вихъл -**Ща**вац1алу 4. село Гъумучи -**Щю**вади 5.село Гъуйми -**Щур**шавалу 6.село Дюкъл -**Щва** 7.село Ккул -**Чуруча**балу 8.село Ккурккул -**Чюручай**-Ххуллу 9.село Урими -**Ч1**авахъхунза 10.село Ххюлуссун -**Ч1**авазунтту 11.село Хъанар -**Чув**ялларах1 12.село Хъусраци -**Ч1**ибисун 13.село Хъювхъи -**Ч1**ивипуркъувалу 14.село Хъурук1ул -**Ч1**абак1у 15.село Ц1увк1ул -**Чуруча**валлил-**Pat1**; **Чуруча**валу; **Ч1**аврду 16.село Ц1ушар -**Ч1**аваххалалу; **Щю**х1ул-Май 17.село Ч1атлухъи-Ялув -**Щва**ланна; **Щва**мул-Зунтту 18.село Хъурхъи -**Ч1**варттарабалу 19. село Ч1уртгаши -**Ч1**авниялу 20.село Ч1яйми -**Ч1**иви-Къурпил-Ар 21.село **Шал** -Ялув-**Шая**лу 22.село Шадун -**Ч1**ебивац1а 23.село Щар -**Ч1**аваоынт1а; **Ч1**авахъяра  
Родовые имена **Sa'** (Шагъ), **Sa'i** (Шагъи) в селе Ккул. Мужские имена **Suai**(Шуаъи), **Sa'ban**(Шаъбан) Женское имя **Su'banatu** (Шуъбанат).

Возможная *Saveя*, страна *Malikat Saba* -царицы Савской. Упоминается в разных источниках царица Савская, под именем *Билкис; Маликат*, вероятно, определяет титул царицы. В науке существуют разные предположения по местонахождению *Sabei* –Эфиолия, или территория современного Йемена. Варианты топонима, такие, как *Чуру-чавалу – сирийская Савея*, или *Ялув-Шаялу –верхняя Савея*, допускают наличие еще другой Савеи –возможно, на крайнем юге аравийского полуострова.



Топоним **Sala; Salim** карта 7, область *Ханаан*

1.село Ваччи –**Сала**-Бак1у; 2.село Гъумучи –**Ссаланнабак1у** 3.село Ккул –**Салабалу** 4.село Уручул –**Салибак1у** 5.село Хъурхъи –**Ссалалухалу** 6.село 7.Хъусраци –**Салиндул-Рах1** 8.село Ч1урттащи –**Жалинзилу** 9.село Ч1яйми –**Салабак1у** 10.село Шал –**Салират1**

Родовые имена **Salli** (Сялли), **Salmanka** (Салманка) в селе Ккул. Мужское имя **Salman** (Салман), женское имя **Salimatu** (Салимат)

Топоним **Sardu; Sardis** –карта 5, область *Лидия*

1 село Бархъал - **Ч1артгалал; Ч1урттахал; Ч1урттагял; Ч1юрдухал** 2.село Бах1ик1ул –**Чуртрахалу** 3.село Бурши –**Чарт1иялу; Ч1юрдалу** 4.село Ваччи –**Чартгайхалу; Чарттакъур; Чуртгубарх1; Чурттусун** 5.село Вихъул –**Цурттибалу** 6.село Гъухъал –**Цуркни-Рат1** 7.село Дуч1ими –**Ч1юрдавалу** 8.село Дюкбул –**Царак; Ц1уртта-Зан; Ч1юртгаралу** 9.село Ккул –**Ч1арттасунну** 10.село Ттурч1и –**Чурттуялу** 11.село Урими –**Ч1юрдавалу** 12.село Халакки –**Ч1урдахалу; Ч1уртта-Ар; Ч1юрдахалу** 13.село Хъусраци –**Чурттабалу; Ччарду-Дай-Арду** 14.село Шал –**Чяртгялу** 15.село Щар –**Чурттувалу**

Топоним **Siqqu; Saqqara**, карта 7, область *Египет*

1село Бархъал - **Ч1икъур** 2.село Вихъул - **Ччиккул-Бак1у** 3.село Гъумучи –**Ччиккувалу; Ччиккул-Накъалиялу** 4.село Ккул –**Ч1укъалу** 5.село К1увур –**Ч1ик1анавалу** 6.село Урими –**Ч1акъунират1** 7.село Ххут –**Ц1уку-Биххай-Бяр** 7. Село Хъусраци –**Ц1укъу** 8.село Хъювхъи - **Ц1ук1ра** 9.село Хъурук1ул –**Ц1ук1ардиялу Ччакказилу** 10.село Ц1увк1ул –**Ц1ик1уллабак1у** 11.село Ц1ушар –**Ц1ук1улла-Ххуллу** 12.село Ч1яйми –**Чакълмащи** 13.село Шал –**Ччикку-Гъан** 14.село Шуними –**Ччиккулубалу**

Родовое имя **Saqqala** (Чакъла) в селе Ккул.

Топоним **Suru, Sora** –греческая транскрипция, карта 3, область *Шумер*

.1.село Вихъул –**Чаралихалу** 2.село Гъумучи –**Чуращи; Ччяралу** 3.село Гъунч1укъат1и –**Ч1араар** 4.село Гъухъал – **Чарияттивалу** село Дуч1ими –**Ч1арарат1; Ч1ирих1алу** 5. село К1увур – **Чаравал-Ликкай-Къанну** 6. село Ппалассун – **Ч1ирикъур** 7. село Ттурч1и – **Чарил-Дялик1у** 8. село Урими –**Ч1арихъаялу** 9. село Ч1урттащи –**Ч1арах-Сун; Ч1ирих1алу** 10.село Ч1яйми –**Чари-Сун; Ч1ириар** 11. село Шавк1ул –**Ч1арарат1** 12. село Щар – **Ч1араар**

Топоним **Sinai** (*Синай, Щинай*, буквально - «на воде»), *полуостров*

1.село Бархъал - **Щинац1ал** 2.село Бурттун - **Оьщинавалу** 3.село Гъухъал –**Щанни-Рат1** 4.село Къукун –**Щиндакъарат1** 5. село Ппалассун –**Щиннарах1** 6.село Увур –**Ччурччущинахалу** 7.село Урими –**Щайхнал-Щин** 8.село Халакки –**Шинаххуллу** 9.село Ххут –**Щиндакъа-Рат1** 10.село Хъусраци –**Ялувщин** 11.село Хъюйми –**Щиндирхъ-Ххуллу** 12.село Ц1увк1ул –**Бют1бют1и-Щин** 13.село Ц1ушар –**Щинт1увалу**

Топоним **Sutaba, Sution**

1. село Бархъал -**Ч1ют1**бач1иял 2. село Вихъул -**Ч1ут1**униялу 3. село Гъухъал -**Ч1ут1**бак1у 4. село Ккул -**Ч1ют**траар; **Ч1ют**тра-Эя 5. село Къян -**Ч1ют1**ула 6. село Хъусраци -**Ч1ют**улухалу 7. село Хъювхъи -**Сут1**алкъува 8. село Хъюйми -**Щют1**ат1игъан; **Щют1**уку 9. село Хъюл -**Ч1ют**райлу 10. село Ч1урттаци -**Ч1ют1**нивалу 11. село Шуними -**Чут1**бак1ухалу  
Роловое имя **Suti** (Сюти) в селе Ккул

Топоним **Susi, Susan** Карты 5, 6, область *Элам*

1. село Бурши -**Сусия**лу 2. Село Ваччи -**Цушал**-Бут1а 3. село Дуч1ими -**Сусия**лу 4. село Ккул -**Цушал**алу 5. село Къян - **Цуш**аялу 6. село Ххюлуссун- **Ц1уш**ав -Сун; **Ц1уш**акъур 6. село Хъювхъи -Махъ**цуш**а; Хъхъич1**цуш**а; **Цуш**а 7. село Ч1яйми -**Сису**арду; **Ццуш**уялу; Хъун**сису**ар 8. село **Ц1уш**ар  
Родовое имя **Sasu** (Сасу) в селе Ккул.

Топоним **Sippar** карта 2, область *Шумер*; **Saparnaum\***, область Ханаан

1. село Бах1ик1ул-**Чапур**х1атгалу 2. село Гъухъал-**Чапур**гъан 3. село Ккул -**Ччап**па 4. село К1улушац1и -**Жах1**пара-Рат1 5. село Къукун -**Чапур**-Гъан 6. село Ттурч1и -**Чапур**х1атгалу 7. село Хъурхъи -**Ч1апур**х1атгалу 8. село Хъурук1ул -**Чапур**гъан; **Чапур**х1атгалу 9. село Читтур - **Чапур**гъатгал -Хъач1 10. село Хъусрал-Ч1ар - **Жабур**дул-Ар 11. село Ч1урттаци -**Жах1**пар-Рат1 12. село Шуними -**Чапур**сун

\* Буквы **S, K (Ч, К)** в лакском языке чередуются. Кроме того, в определенные исторические периоды предпочтение отдается применению в словах той или другой буквы. Это хорошо видно в книге «Дербенд-наме», написанной арабским шрифтом на лакском языке (хранится в музее Матенадаран). Лакский язык 12-столетия н.э. отличается от современного языка исключительным применением буквы **К** в словах, в которых в современном языке применяется буква **Ч**, например, на *учинна, ина учи* (я скажу, ты скажи) современный язык; на *укинна, ина ука* эти же слова в «Дербент-наме».

Родовые имена **Sappa** (Ч1ап1ра), **Sappi** (Ч1ап1и) в селе Ккул.

Топоним **Syene** область *Египет*

1. село Дюкъул -**Ссия**хъ. 2. село Сунбат1ул -**Ссиян**т1уар  
Женское имя **Sia** (Сия), **Sianatu** (Сиянат)

Топоним **Sais**, карта 5, область *Египет*

1. село Гъухъал -**Щайх**ханнал-Хъу 2. село К1увур -**Цивх**ъаннурду; **Ц1уй**ханнаялу 3. село Урими -**Щайх**нал-Щин 4. село Хъусраци - **Чийх**ъаобнт1ри 5. село Хъювхъи -**Ч1юх**тту 6. село Ц1ушар -**Щюх**1ул-Май 7. село Ч1урттаци -**Щахху**ллувалу

Родовое имя **Seih** (Шейх) в селе Ккул. Мужское имя **Seiha'ma** (Шейхах1ма). Женское имя **Saiali** (Саяли).

Топоним **Silaku; Seleukia**

1. село Бурттун - **Залак1ри-Къан** 2. село Шал **Ссилалу; Ссилубарх1**

Топоним **Sidon** область *Финикия*

1. село Бурши - **Цитгялу** 2. село Ваччи - **Щят1и-Ламуц1алу** 3. село Гьунч1укьат1и - **Щяйт1аннул-Ламу** 4. село Ккурккул - **Щайт1антра-Рат1** 5. село Урими - **Щидубак1у**

Родовое имя **Setan** (Щет1ан) в селе Ккул.

Топоним **Subur** область *Анаталия*

1. село Дюкбул - **Субурдуялу** 2. село Хъусрал-Ч1ар - **Ц1у-Бай-Ар**. 3. село Хъусраци - **Ц1у-Бай-Ар**

Топоним **Susar; Sychor** Карта 7, область *Ханаан*.

1. село Бурши - **Ц1аччилялу** 2. село Вихьул - **Ццуцубалу** 3. село Гъумучи - **Ц1уц1алтта-Бак1у** 4. село Ккул - **Ц1ученна-Нех** 5. Къукун - **Лякьа-Ц1уншай-Хъуру** 4. село Ппалассун- **Ццуцувалу** 5. село Хъюйми - **Ц1ийшиял-Дара** 6. село **Ц1ийши**

Топоним **Saeru**

1. село Куми - **Ч1юйнах1алу** 2. село Ккул - **Ч1яйлул-Бизаналу** 3. село Ххут - **Ц1айнивалу** 4. село Хъюл - **Ч1юйрдахалу** 5. село Ч1урттаци - **Ч1юйлуц1алу** 6. село **Ч1яйми - Ч1аяар; Ч1аярат1; Ч1аясун**

Топоним **Zilu; Zia** область *Ханаан*

1. село Бархьал - **Бачаназуйллиял; Зуйллухал** 2. село Бурттун-**Зилухалу** 3. село Варайми - **Залтталлу** 4. село Вилттаци - **Зилу-Рат1** 5. село Гъумучи - **Аьзил-Зилу** 6. село Куми - **Зирузантту** 7. село Ккул - **Зугьрал-Гъан** 8. село Урими - **Зилибак1у** 9. село Халакки - **Зилух-Рат1; Зилух-Щин** 10. село Хъюйми - **Зуйлулу-Къур** 11. село Шал - **Зилттаралу**

Родовое имя **Zulli** (Зулли) в селе Ккул.

Топоним **Tala**

1. село Гьунч1укьат1и - **Тталлалу** 2. село Уручул - **Тталабак1у** 3. село К1увур - **Тталабихъялу** 4. село Халакки - **Тталлих1алу**

Топоним **Taru**

1. село Ваччи - **Ттурлушар** 2. село Гъухьал - **Ттарлих1алу** 3. село Дюкбул - **Ттарат1** 4. село К1увур - **Ттарлих1алу** 5. село Халакки - **Ттарлих-Щаращи** 6. село Ц1ушар - **Ттуравалу Ттурав-Бак1у** 7. село Шал - **Ттараллихалу** 8. село Шадун - **Тартцин**

Топоним **Tarqu, Terqa**, карта 1, 2.

1. село Ккул –**Тирхъ**наялу 2. село Хъюл –**Т1урхъ**яйлу 3. село Ц1ушар –**Тиркача** 4. село Ч1яйми –**Т1иркъ**рай-Маши  
Позднейшая резиденция лакских правителей **Tarqi** (Тарки) в Дагестане.

Топоним **Tripolis** греческая транскрипция, карта 3, область *Финикия*

1. село К1увур –**Т1ур**алиялу 2. село Ц1увк1ул –**Турри**щуйсса-Маши;  
**Т1ура**балу 3. село Ц1уликъян –**Суну-Т1уру**балу 4. село Шавк1ул –**Т1уру**валлил-Нех; **Т1уру**валу 5. село Щар –**Т1уру**валу

Топоним **Tod**, карта 6, область *Египет*

1. село Вихъул – **Тгуч**яба 2. село Гъунч1укъат1и – **Ттал**лалу 3. село К1увур – **Т1у**лаар 4. село Урими – **Т1уш**навалу 5. село Ц1увк1ул –**Т1у**лабалу; **Т1уни**гъан 6. село Шал –**Т1у**варалу

Топоним **Tuttul**, карта 2, область *Ассирия*

1. село Ссухъиящи – **Т1ут**1ухъхъунца 2. село Уручул – **Т1ут**1иссураялу  
3. село Хъанар – **Т1ут**1увалу 4. село Хъусращи – **Т1ут**1урах1 5. село Ц1ушар –**Т1ут**1увалу  
Женское имя **Tuti** (Т1ут1и)

Топоним **Tyre**, греческая транскрипция, карта 3, область *Финикия*

1. село Дюкъул –**Тура**ар 2. село К1увур –**Тура**ар 3. село Хъурхъи – **Тура**ар  
4. село Хъусрал-Ч1ар –**Тура**ар; **Тура**арнил-Нех

Топоним **Tursan** карта 2, *Шумер Tarsos*, греческая транскрипция, карта 3, область *Анатолия*

1. село Бархъал –**Мах**1адлул-**Ттарц**1; **Ссуг**ъул-**Ттарц**1 2. село Вихъул –  
**Тарс**салабак1у 3. село Бурши –**Ттурз**иялу 4. село **Ттурч**1и – **Ттурч**1айнна-  
Зунту 5. село Ххут –**Турз**них-Къур 6. село Хъурхъи –**Ттурз**аар 7. село Хъюл –**Турси**бак1у 8. село Ц1ушар – **Ттурз**аар

Топоним **Tia; Dion**, область *Ханаан*

1. село Бурши –**Тий**къур 2. село Куми –**Ттуй**бак1у 3. село Увур –**Туя**лу  
3. село Хъанар –**Тийх**-Гъанац1алу

Топоним **Wali; Beit el Wali**, карта 7, область *Египет*

1. село Ваччи – **Валт**талалу 2. село Вихъул –**Ц1в**ивалттубалу 3. село Ккул –  
**Валт**тиялу 4. село К1улушац1и – **Валу**ц1алу 5. село Ппалассун –**Валт**туялу  
6. село Ссухъиящи –**Валт**тай-Сун 7. село Уручул –**Валт**тухалу 8. село Халакки –**Валт**туй-Къур 9. село Хъусращи –**Валт**ра-Сун 10. село Хъювхъи –  
**Вали**врат1 11. село Хъювхъи – **Вали**лу-Къур 12. село Ч1урттащи –  
**Валт**туялу 13. село Шавк1ул –**Валт**тулалу

Топоним **Warsi**

1. село Бурттун – **Варси**-Бак1у; Ялув-**Вярч**1рабалу 2. село Вилттащи –  
**Вярч**1увалу 3. село Вихъул- **Вярч**лилалу 4. село Къян –**Варси**бак1у 5. село

Хьурук1ул -Васили-Х1атталу 6.село Хьусраци -Вирц1убалу 7.село Ц1увк1ул - Варсири-Ар 8.село Шал -Варсигьан 9.село Шавк1ул - Вярччавалу  
Родовое имя **Waris** (Варис) в селе Ккул.

Топоним **Washshuganni** карта 4, область *Анатолия*  
1.село **Ваччи** -Ваччия-Кьур; **Ваччия**-Раг1; **Ваччия**-Сунну

Топоним **Bigali\*** -LUGAL-ri; , область *Ханаан*  
1.село **Вихьул** - Вихьулда-Ар; **Вихьулда**-Рах1ру  
Родовое имя **Bikulau** (Бикулав) в селе Ккул.

\***Bigalium-Wiphleem**, предположительно, одно название, несколько измененное греческой транскрипцией, соответствующее месту рождения пророка Иисуса похожим на название *Вифлеем*. Название, приведенное в свободной энциклопедии, как предполагаемое место рождения Иисуса: «...it is thought the original name was Beit **Lachama**, from the Canaanite god **Lachama**» (из свободной энциклопедии, выделено мной. Р.О.), очевидно является совершенно другим топонимом, никак не похожим на название *Вифлеем*. В микротопонимике лаков сохранилось как **Lasaru** (приводится выше).

Редкие, или единичные топонимы.

Топоним **Aleppo**; 1.село Дуч1ими, **Ялуппут1а**.

Топоним **Alexandrium** область *Ханаан* 1.село Ч1атлухъи-Ялув - **Гьалахандара**

Топоним **Awar**; **Avaris**, карта 6, область *Египет* 1село Щадун - **Авар**-Рах1

Топоним **Darganu**; 1.село Вихьул - **Дяргьанналабалу**

Топоним **Balkan**; 1.село Хьусраци -**Балкъай**-Кьур; **Балкъана**.

Топоним **Orontes**; (река) карта 3, район *Финикия*. -село Ц1ущар - **Х1арант1**

Топоним **Kunuk**; область *Анатолия* 1.село Бурши - **Ккунуклиялу**

Топоним **Sulga\***; 1.село Ккул - **Щулгьал**-Бак1у

\*Имя одного из правителей 3-династии Ура.

Думаю, достаточно этого количества микротопонимов для создания ясной катины, предусмотренной названием работы. Хотя был соблазн разобрать все микротопонимы, около трех тысяч; с учетом повторяемости - раз в десять меньше, около триста. Это потрясающе

информативный материал по истории и движению народа в течение тысячелетий. Не менее информативный, чем ДНК-генеалогия, и главное, ведущий вместе с ней к раскрытию истории человечества сквозь тысячелетия. Разумеется, ДНК-генеалогия, относясь к точным наукам и пользуясь их методологией, охватывает временные промежутки в десятки и сотни тысяч лет, ей достаточно иметь материальные, физические останки в виде сохранившихся захоронений. Филология, лингвистика могут оперировать лишь на основании письменных источников, исходя из ныне существующих языков; письменная история человечества охватывает всего около 6000 лет, срок, которым датируют начало клинописного письма. Во всяком случае, более ранних источников у человечества нет. Такое впечатление, что сами графически изображенные буквами кириллицы в словаре Хайдакова старинные названия имеют свою особую энергетику; таинственной стариной веет от них. Я часто задавалась вопросом, почему и как народ, выпавший в историю средневековья непонятно откуда, с почти полной утерей предшествующей истории, при этом, будучи одним из древнейших народов с таким же языком; - как он сохранил эти топонимические названия? Вывод напрашивается такой - за столетия и тысячелетия существования эти топонимы становятся частью мира, реальности и входят в язык незыблемыми понятиями мироздания, как солнце или луна. При этом они даже более постоянные единицы в языке, чем названия солнца и луны, сохраняясь в неизменном виде и у народов, по-иному называющих солнце и луну.

В этом разборе топонимов я допускаю наличие незначительных несоответствий. В «свистяще-шипящем» языке, как определил его Услар, или ранее Страбон, буква **S** латиницы даже с дополнительными значками не может точно передать то количество звуков, которые она отображает графически. Это: *S, SS, 3; Ц, ЦЦ, Ц1; Ч, ЧЧ, Ч1; Ш, Ш, Ж*. Итого двенадцать звуков, передаваемых одним письменным знаком, несколько усложняют определение слов с буквой **S** в составе.

Топонимы я постаралась связать с картами; те топонимы, которые не отражены на картах, - территориальные понятия типа *Финикия*, реже - топонимы второго порядка, существующие на более подробных картах. Указывая область нахождения топонима на карте, я имела в виду примерный регион на карте, например, *область Ханаан* не означает территорию в каких-либо определенных границах, это просто регион побережья и окружающие территории, это может быть и южная часть *Анатолии*, и *Финикия*, и т.д.

При изучении и сравнении разных карт Месопотамии выявляются интересные детали, такие, как повторы одних и тех же топонимов в разных областях. Это явление отчетливо видно на греческой карте 3 и на других: *Шумер -Adaros, Сирия-Adra, Ханаан- Adron; Шумер -Arsi,*

Анатолия -**Arsawa**; Шумер - **Babilu** , Финикия - **Biblos**; Шумер -**Bere**, Ханаан -**Beroe**; Шумер - **Borsippa**, Анатолия,-**Til-Borsip**; Шумер -**Daphna**, Ханаан - **Daphne**; Ассирия -**Qattara**, Анатолия, -**Qatna**; Шумер -**Larsa**, Анатолия -**Larisa**, Мидия -**Larisa**; Египет -**Simaru**, Ассирия- **Samarra**, Ханаан, -**Simirra**, Анатолия- **Samuha**; Шумер - **Herakleous**, Египет - **Herakleopolis**, Анатолия - **Herakleis**; Шумер- **Pitir**, Анатолия -**Pitassa**; Шумер- **Rapiqu**, Ханаан - **Raphia**; Шумер- **Upi**, Ханаан - **Upan**, Ассирия - **Urumu**; Египет -**Philae**, Ханаан -**Pella**, Анатолия - **Pala**, Македония - **Pella**; и таких цепочек множество. Топонимы не просто схожи по графике, они имеют одинаковые корни и смысл. Это свидетельствует о переносе топонимов на вновь осваиваемые территории. Первенство, разумеется, принадлежит Шумеру. Само изменение топонима также свидетельствует об этом, например, в парах **Pitir -Pitassa**, **Arsi-Arsawwa** второй топоним в паре можно трактовать как «пришедшие из» по отношению к первому топониму пары. Или: город Шумеров *Ану*, выходцы из него образуют поселения на финикийском побережье, называя себя *Анат*, «из *Ану*»; далее через несколько столетий, к примеру, выходцы из *Анат* основывают поселение на территории современной Турции под названием *Анату-лия*, означающее «выходцы из *Аната*». При таком раскладе легко объяснимо происхождение топонима **Uru-Salimmi**. Это **Uru**, второй по отношению к **Uru**, находящемуся в области *Шумер*. *Salimmi* - топографическая деталь, либо эпитет для отличия от другого топонима, определитель. Или название местности, где основывали город. Кстати, есть основания для такого предположения, микротопоним **Sala, Salim** в селах Лакии, назван выше.

Начиная свое исследование микротопонимики Лакии, я предполагала, что названия будут накладываться на исторических картах на территории Междуречья с переходом в Анатолию. Охват территории Египта и территории побережья Средиземноморья и островов оказался неожиданным. Подтверждаются версии и предположения историков об общности народа и культуры Месопотамии и Египта, где Египет - не отдельная цивилизация, а часть общего целого. Названия на исторических картах Египта полностью отражаются в микротопонимике либо в личных или родовых именах. А сверка более подробной карты финикийского побережья и прилегающих территорий библйских времен показывает совпадение буквально всех топонимов территории с микротопонимикой и именами Лакии. Некоторые микротопонимы и родовые имена *лаков* перекликаются с названиями на карте древней Индии. Археологи и историки говорят о зарождении культуры древней Индии почти одновременно с Египетской и Шумерской. Исследованные по археологическим и культурным памятникам жители древней Индии выглядят европеоидами. Малочисленные реликтовые племена Индии, такие, как *кодава* или *курги*, *тода*, *хунза*, со средиземноморским фенотипом, и с резко отличающимися от других дравидийских языков языками, считаются пришельцами извне территории Индии.

Предположительно их связывают с Египтом, шумерами, с Кавказом. Эти гипотезы достаточно обоснованны и могут подтвердиться при определении языков и генетическом изучении представителей этих племен – изолятов. Фенотип и традиции, и даже одежда этих малоизученных племен странно перекликаются с Кавказом. Шумерская цивилизация имеет много общего с Хараппой, общение и связи исторически достоверны и подтверждены археологией. Возможно, в Междуречье шумеры пришли с территории *Мергарха*. Или наоборот, миграция была из Месопотамии - такой версии придерживается часть ученых.

*Мергарх* или *Мергар*, – один из наиболее важных археологических памятников эпохи неолита (7000 – 3200 годы до нашей эры), находящийся на равнине Качи (территория современного Пакистана). Одно из первых мест в Южной Азии, где засвидетельствовано существование сельского хозяйства: культивация пшеницы и ячменя и разведение скота – крупного рогатого, овец и коз. Мергарх обнаружила в 1974 году группа французских археологов во главе с Жаном-Франсуа Жаррижем. Раскопки проводились непрерывно в период 1974 – 1986 годов. Наиболее ранним поселением в Мергархе была небольшая деревня, датированная около 7000 – 5500 годами до нашей эры.

Лакский историк и философ Али Каяев, более известный, как Замир-Али, выводит род лаков из Индии. Для таких выводов он опирался на более ранние, скорее арабские, исторические источники. И возможно, одна из территориальных общностей Месопотамии, *касситы*, поэтому так и назывались, по месту происхождения с равнины Качи. Культурная экспансия шумеров была, по создающейся с помощью сохранившихся топонимов картине, многовекторной. Экспансия к приморским территориям на запад, Ханаан и Финикию; в Африку - зарождение Египетской цивилизации; освоение территорий нынешней Греции. Согласно древнегреческим историкам, ранее, до греков, там жили народы –*Лелеги*, пришедшие из Египта, и *Кари*, научившие греков сложным схемам ирригации. По топонимике –*Лаконика* (**lequ, leqan**), *Эврот* (**Eurat**), *Спарта* (**Sippar, Sippara-tu**) в дальнейшем были вытеснены с территории другими народами. Движение на восток, Хараппская цивилизация. Связи с Индией, принесение *Санскрита* (**Samskarita**, «как говорят в Шаме», «шумерская речь», - язык для просвещенных слоев общества). Дальнейшее продвижение – на северо-восток, культура Аркаим. Название очевидно имеет отношение к шумерскому слову CAD, A2, 271, **arka** (*warka, arka, arki, arku, urki, urku*), давшему топонимы Урук и Арчи. (Прим. Редактора: Аркаим – название считается современным, связь с древними языками не обнаружена, что, впрочем, не означает, что ее нет). Продвижение на северо-запад, освоение территории нынешней Турции и близлежащих территорий, далее через Балканы и в Европу. Войны, оттеснение пришлыми народами, территория заселяется агрессивными кочевниками, лаков с союзническими племенами оттесняют до предгорий Кавказа. Возникает государственное образование из 26 разноязыких племен, просуществовавшее до VI-века н.э. – *Кавказская*



*Албания.* После уничтожения *Кавказской Албании*, севернее ее территории возникает государство *Лакзан*, в свою очередь распавшееся в дальнейшем на маленькие княжества под воздействием внешних сил. В Европе – участие в образовании новых народов, государств, языков. Такова предположительная упрощенная схема, сделанная согласно шлейфу топонимов, подобно шлейфу гаплогрупп в ДНК -генеалогии. Можно сказать, что подтверждается предположение некоторых ученых о родственной общности племен, заселявших обширные территории зарождения нашей цивилизации. Вся эта территория стремилась иметь единый язык общения, этого требовали взаимоотношения и дальнейшее развитие. Такими языками были *леку* шумеров, на смену которому пришел арамейский диалект *сирияк*, очень близкий по словарному составу. Этот словарный состав в дальнейшем переносится в Европу – частью через греческий язык и через римлян, в основном же миграционным потоком с территорий Месопотамии.

Еще раз вернусь к термину шумеров **lequ** в Чикагском словаре: L, 130, «lequ, s.; ...bu-lu-ug **BULUG** =tarbutu, **le-qu-u...**». *Лак* - эндоэтноним народа лаков. Посмотрим экзонимы. Аварские народы (группа племен) называют лаков *тумал*, **лакал**; даргинские народы называют лаков **вулугуни**, **вулеги**; лезгинские народы называют лаков *яхолшу*, *яхулви*, **лаквияр**; кумыки –*казыкумук*, **лаклар**. Даргинское название народа *лаков* соответствует **bulug** из Чикагского словаря, другие экзонимы, где название *лак* сочетается с еще одним оригинальным экзонимом, вероятно свидетельствует о географических корнях второго экзонима, то есть кроме термина *лак*, еще обозначено место проживания, по которому идентифицируют народ. Самоназвание даргинцев (группы племен) *дарган*, *дубуралан*; *лаки* же называют их *сюрги*- **sur'i**, название, явственно указывающее на сирийское происхождение племени. Но то, что *сюрги* –даргинцы сохранили название *лаков*,-**bulug**, известное 6000 лет назад и вошедшее в Чикагский словарь, относит их в ближайший круг родственных племен лаков; ни одному народу в Дагестане кроме них не известен данный экзоэтноним лаков.

Относительно языка шумеров и участия этого языка в образовании определенного пласта лексики в современных языках, о наличии лексики шумеров в европейских языках, хотелось бы также раскрыть очень интересные факты в следующей работе.

Использованная литература и материалы:

*Лакско-русский словарь, С.М.Хайдаков*

*САД-Чикаго-Ассирийский словарь*

*И.Гельб, MAD (1-5)*

*Исторические карты.*

## ПРИЛОЖЕНИЯ

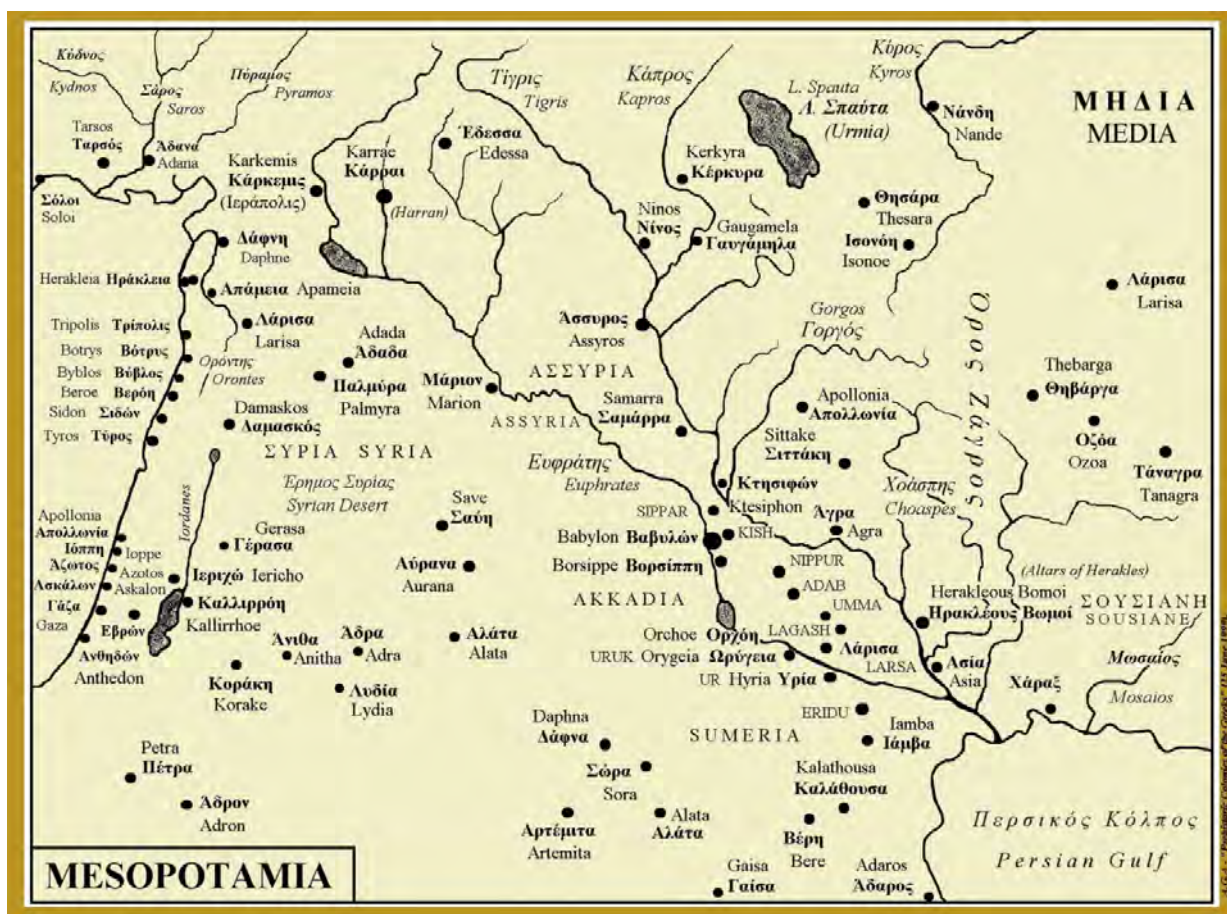
Карты Месопотамии и ее частей..



Карта 1.



Карта 2.



Καρτα 3.

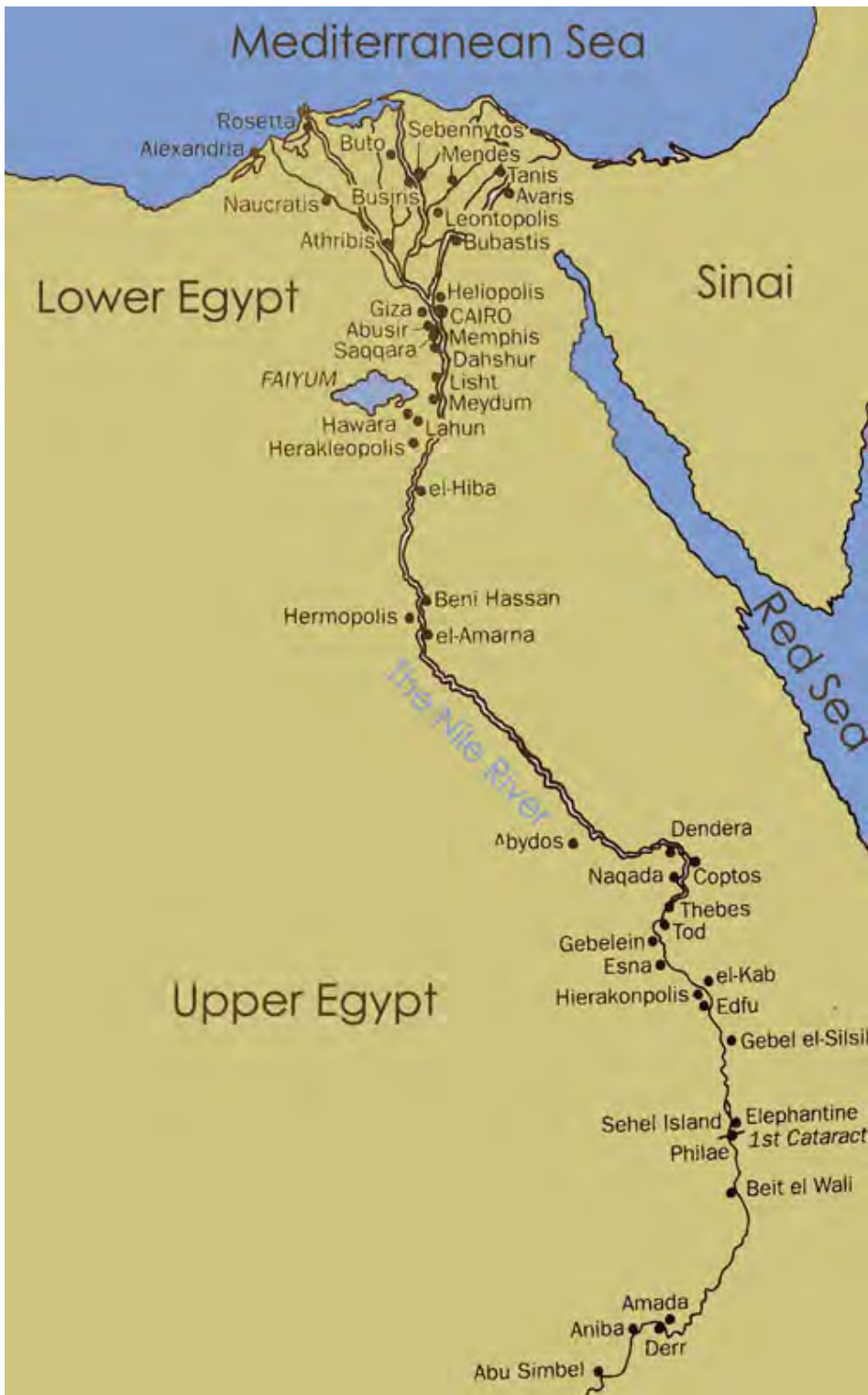
Καρτα 3 интересна греческой транскрипцией топонимов, более точно передающей звукоряд.



Карта 4. Интерес представляет большое количество нанесенных топонимов



Капра 5.



Kapra 6.



Капра 7.



# Место и время зарождения рода R1a и пути миграций по данным Велесовой книги с использованием последних научных данных в области ДНК-генеалогии. (21000 – 1150 лет назад)

Часть 3. Окончание. Начало в Вестниках:  
том 7 №4 за 2014 г; том 7 №8 за 2014 г

**Георгий Максименко**

<http://hdg.ariy.org/index.php>

*«Пора нам, русским, собрать все иностранные сочинения о России, написать совокупный обзор их, заклеить печатью отвержения те из них, которые недостойны, по предмету истории, чтения, и тем избавить молодую нашу генерацию от напрасной траты времени на прочтение пустых, ничтожных и преисполненных ошибок и лжи сочинений, а вместе с тем указать и на те, которые могут служить руководством.»*

Мавро Орбини (1601 г.)

## Несколько слов о предыдущих двух частях исследования

В первой части был рассмотрен древний азиатский период миграции ариев с первой прародины и пути миграций во временном отрезке 21000 – 7500 лет назад; возраст и место зарождения рода R1a, его перемещения по Сибири и Дальнему Востоку 21000 – 14000 лет назад. Было выявлено, что возраст рода R1a – около 21000 лет, соответствует и вписывается в датировку исследований проведённых в области ДНК-генеалогии. Местом начального зарождения рода R1a, по предварительным данным, является Южная, либо Восточная Сибирь в районе водного бассейна р. Ангары, с дальнейшим расселением R1a по направлению на северо-восток и восток Сибири, включая зону Полярного круга (прим. Редактора – о зоне полярного круга в отношении носителей R1a ДНК-генеалогия никаких сведений не имеет, как и в отношении

водных бассейнов рек, указанных ниже). Существует вероятность движения в западном, и северо-западном направлениях, в разные периоды времени. Отмечается движение и расселение в водных бассейнах рек: Пенжины, Индигирки, Лены, Енисея и Оби. Этноним «Арии» (Земля ариев – АйрьянаВаэджо) зафиксирован на территории Восточной Сибири. Точные границы этой территории в данной части работы установить не удалось.

Изложенные данные, содержащиеся в ВК, не были обнаружены в трудах ни одного из авторов (А.И. Сулакадзев, Али Изенбек, Ю.П. Миролубов, А.А. Куренков) обвиняемых в причастности к фальсификации и современному написанию ВК. Скорее наоборот, отсутствие этой информации в виду неточности и поверхностных переводов ВК, и отсутствие инструментов для исследования, например, таких как ДНК-генеалогия, приводили авторов к противоположным выводам.

Были исследованы пути продвижения рода R1a с Сибири на Прикаспийские земли и Кавказ во временном отрезке времени 14000 - 11500 лет назад. Перед тем как уйти в Европу арии, вероятно, два с половиной тысячелетия с 14000 по 11500 лет назад прибывали на Б. Кавказе и Закавказье, который покинули около 11500 лет назад из-за природных катаклизмов, передвинувшись в Переднюю Азию. Дальнейший путь исхода осуществлялся преимущественно в Южном направлении на территорию Двуречья (Месопотамия), Сирии и Ирака, с последующим делением на несколько ветвей рода R1a. Часть ушла, предположительно, 9000 лет назад через Двуречье в долину Инда (*Прим. Редактора – это предположение основано не на данных ДНК-генеалогии, таких нет*), часть - осталась на территории Ирана, Ирака и Сирии, осваивая Среднюю и Переднюю Азию. Около четырёх - трёх с половиной тысячелетий пребывания в Передней и Средней Азии переправившись через Босфор двинулась в Европу, на Балканы не позднее 7500 лет назад. Племена осели в Дунайском водном бассейне, достигнув притока Дуная - реки Инь (Инн). На этом историческом отрезке времени 7500 - 7600 лет назад началась их Европейская история. Здесь следует сделать оговорку, относительно топонима Инь и принять замечание одного из критиков о том, что Инью (Инеей) чисто теоретически могла быть названа вся правобережная сторона Дуная, т.е. «затемнённая» сторона Балкан. Хотя аргументы в пользу этой гипотезы можно подвергнуть сомнению. Но это не столь важно. Исследования показывают, что племена освоили и Правобережье Дуная.

Разделение старых азиатских ветвей ариев R1a1a1 M417 (10000-8000 лн. А.А. Клёсов 2014) состоялось на рубеже перехода из Азии в Европу. Предположительно, это событие произошло на территории Передней Азии с последующим объединением на территории Европы с гаплогруппой I2a и послужило основной причиной начала введения

нового объединённого славянского календаря и образованию единой Славянской веры привнесённой ариями – славичами в Европу. (В ведах отмечается, что в Европу арии пришли уже именуя себя «славичами» но ещё не «славянами»).

*(Прим. Редактора – ДНК-генеалогия не дает никаких данных о возможных объединениях носителей R1a и I2a до нашей эры. Ископаемые ДНК показывают пребывание носителей гаплогруппы I2a на севере Испании и юге Франции с археологическими датировками 7000 и 5000 лет, соответственно; ископаемых гаплотипов R1a в тех регионах и в те времена пока не обнаружено. Ископаемые гаплотипы I2a найдены также в Швеции с археологической датировкой 7000 лет назад, но ископаемых R1a там тоже не найдено. После 5000 лет назад носители I2a из Европы исчезли, и появились только в конце прошлой эры (примерно 2300 лет назад) в Восточной Европе (на Дунае и Карпатах). Поэтому пока можно только предполагать, что объединение I2a и R1a в славянскую культуру произошло не ранее начала нашей эры).*

Древний Европейский период миграций рода R1a до начала освоения Русской равнины (7500 – 4900 лет назад, А.А.Клёсов 2014) характеризуется пребыванием в Европе, непосредственно на Балканах, в Дунайском водном бассейне во временном отрезке 7500 – 6200 лет назад. (Прим. Редактора: Строго говоря, о пребывании R1a в Дунайском водном бассейне до 6000 лет назад ДНК-генеалогия не говорит. Современные потомки древнейших ДНК-генеалогических линий гаплогруппы R1a рассеяны по Европе от Англии до Балкан). Затем начинается период первой волны расхождения ариев по Европе (Скотичи 6200 – 5900 лет назад, А.А.Клёсов 2014). Далее наступает период переселения части ариев с Балкан на Карпаты в период 6200 – 5900 (5700) лет назад. Расхождение племён ариев с Карпат по четырём направлениям 5900 лет назад характеризуется четырьмя направлениями племён Орея - отца и его сыновей: Кия, Щека и Хорева. Восточное направление характерно для исхода племён славян-ариев князя Кия на Средний Днепр (5900 лет назад). Это хорошо прослеживается по Трипольской культуре (см. карты рис.1).



Рис.1. Археологические памятники трипольской культуры на территории Украины. Энеолитическая археологическая культура, распространённая с 8000 по 5000 лет назад (в VI–III тыс. до н. э.) в Дунайско-Днепровском междуречье, наибольший её расцвет по данным Википедии пришёлся на период между 7500 и 4750 лет назад.

Данные археологии, приведённые на карте, показывают, что удалось правильно вычислить маршрут движения ветви племён князя Кия с Карпат 5900 лет назад на средний Днепр. Этот маршрут был

зафиксирован впервые в 2010г, с последующим уточнением в Вестнике Академии ДНК-генеалогии Том 6 №5, 2013. Маршрут представлен таким образом : Инея (Балканы 6200 лн): Карпаты (300 лет пребывания, затем 5900 лет назад дальнейший исход) - верховья Днестра (ныне г. Львов) -- между верховий рек Буг и Стрипа- верховья рек Иква и Серет - Горынь и Збруч - Случ и Ю.Буг- Тетерев и Рось - Днепр, с расселением племён на данном маршруте.

Северное направление племён ариев - вендов взял на себя сам отец Орей (предположительно R1a1a1b1 Z283) вдоль Рейна к Северному морю и далее на территорию Голуни (Голландии). Это событие характерно пересечением с племенами скотичей в низовье Рейна (5900 лет назад). На Балканах, в Дунайском водном бассейне они обитали во временном отрезке 7500 (8000)- 6200 лн, что соответствует возрасту гаплогруппы R1a1a1 M417 (старая европейская ветвь). Период первой волны расхождения ариев по Европе состоялся у ариев - скотичей 6200 - 5900 лет назад, вероятно по двум направлениям, 3 (С-3), на Британские острова и В (С-В) к Днепру вдоль Чёрного моря, где возникла скифская ветвь - гаплогруппа R1a1ab2 (Z93) возрастом 5700 лет назад.

Переселение части ариев с Балкан на Карпаты состоялось в период 6200 - 5900 лет назад. С Карпат продвижение шло по четырём направлениям 5900 лет назад группами племён возглавляемых отцом - Орием и тремя его сыновьями: Кием, Щеком и Хоревом. Логично предположить, что их племена несли в себе ветвь предков ариев с гаплогруппой R1a1a1b1 Z283 (евразийская ветвь). Восточное направление (будущих ариев - русов) возглавил князь Кий (R1a1a1b1 Z283) по направлению на Средний Днепр.

Во второй части данного труда были рассмотрены пути миграций и расселение по Европе рода R1a с делением на десять ветвей рода ариев. К ним можно отнести: ветви ариев-скотичей князя Кисека (Северо-Западная ветвь скотичей «десятников» R1a1a1a (L664) в терминологии ДНК-генеалогии); ветви потомков ариев-вендов отца Ория R1a1a1b1a3 (Z284); Ариев - русичей и образование Руси в районе Днепровского и Донского водного бассейнов, очевидно, с охватом части Русской равнины.

При очевидном разделении рода R1a непосредственно в Европе на две ранее разделившиеся ветви (6200 лн) родов лесостепной и степной зоны остались не рассмотренными в заданной теме ветвь «степняков» или скотоводов. Эту ветвь и предстоит рассмотреть в третьей части данного труда. В ней речь пойдёт о ариях - скотичах (скифах), части рода ариев R1a1 со снипом Z94, которые около 4500 - 4000 лн пересекли Урал и расселились по Сибири, Алтаю, Азии включая пути повторной волны миграций 3800-3600 лн в Индию и Иран. Т.к. исходов с территории Сибири было несколько, в данной работе будет рассмотрен исход из

Семиречья, описанный в ВК. Третья часть исследований будет звучать так:

### Часть III

Расселение рода ариев R1a1 (сний Z94/L342.2)  
за Уралом по Сибири, Алтаю, Азии, включая пути  
повторной волны миграции в Индию и Иран.  
Исход из Семиречья

Анонс к третьей части исследования  
и выдвигаемая гипотеза

Как отмечалось ранее, арии-скотичи обосновались в Дунайском водном бассейне, придя туда с другими племенами рода R1a1a1 (M417) около 8000-7500 лет назад, 6200 лет назад разделились на две ветви. Одна часть ушла в Северо-Западном направлении и приобрела, предположительно, мутацию R1a1a1a (L664) ариев - скотичей князя Кисека, известную в ДНК-генеалогии как ветвь «десятников» (она была описана ранее), вторая часть ариев-скотичей продвинулась вдоль Черноморского побережья к Днепру и далее на территорию современного Крымского полуострова, приобретя там мутацию R1a1a1b2 (Z93), предположительный возраст которой 5700 лн. Далее наблюдаем в Днепровском водном бассейне «ключевое» расхождение ветвей ариев-руссов R1a1a1b1a2 (Z280) приступивших к началу освоения Русской равнины и ариев-скотичей R1a1a1b2 (Z93) ушедших осваивать Б.Кавказ, где у них «проскочила» мутация R1a1a1b2a (Z94) возрастом 5200-4900 лн, после чего наблюдаем дальнейшее продвижение их потомков по направлению к Ю. Уралу и дальнейшее продвижение с Ю.Урала в сторону Ю.Сибири, освоение Сибири и Средней Азии, включая территории: современного Казахстана, Тянь-Шаня, Горного и предгорного Алтая, Хакасско-минусинской котловине, с датировкой 3800-3400 лн.т.н. просматривается продвижение по направлению к своей первой прародине зарождения рода R1a.

С Ю.Урала ушли по направлению в Индию, как было сказано выше, около 3800-3600 лн, это были ветви R1a1a1b2a1 (L657) и с Б.Кавказа в Иран. Так же наблюдается исход из Семиречья (оз. Балхаш), который состоялся около 2600 - 2500 лн.

Выборка фрагментов для изучения текстов ВК  
по ариям - скотичам и скифам (Кавказское направление)

7.э-II

ДАЖБО НАS РОДІВЕ КРЕНЗ КРАВУ ЗАМУНЬ А ТО БЕДЕХЩЕМО  
КРАВЕНЦЕ А SKУФЕ ОНТІБЕ РУСОІ БОРУСЕНЬ А СУРЕНЖЕЦОІ ТАКО  
SME СТАХОМ ДЕДЬ РУSOBE А S ПЕНДЕБЕ ІДЬЕМ А ДОSE ДО СВЕРЗІ  
СВАРОЗЕ SO ІНЕІ А ЗА СТАРЦАС РОІБЪЕІА НОІ OSTASE НЕ ХОТЬЩЕ  
ІДІАШЕТЕ ДО ЗЕМЕ НАШІ А АРЦЕ ХША ЖЕ БОSTE ІМІАІ ДОБЛІА А  
ТАКО STA ІЗГІБОСТА SBA

Дословный перевод:

*Дажьбо нас родил через Корову Замунь. Оттого будем кравенцы. Скуфь, анты, русы, борусень. Суренжецы- так сами станем дедами русов. С Пенжины идем. Дасами [идём] к Сибири Сварожьей с Инеи. За старость рыбью нам досталась, не хотели идти к землянам. Арии хотели же с боснийцами иметь доблесть. Так стали подстраиваться свои.*

Данный фрагмент свидетельствует, что скуфь (скифы), анты, русы и борусы именовались некогда суренжецами (солнцепоклонниками), ставшими предками русов. Прародиной предков перечисленных племён и, в частности, племени дасов была река Пенжина, расположенная в районе Камчатского края (Восточной Сибири). Дасы - одна из ветвей рода ариев с Инеи (Дунайский водный бассейн) принимает решение возвращаться из Европы в Сибирь, по договорённости с другими ветвями арийского рода. Арии - русы и борусы принимают решение остаться в Европе вместе с боснийцами (гаплогруппа I2a). Из данного фрагмента следует, что ариями - скифами являлись русы и борусы основавшие Скуфь Киевскую и Русу на территории современного Крымского полуострова. Возможный период возвращения дасов в Сибирь около 4900 лет назад.

6.а-I

ISE БІАЩЕТЕ КНЬЗВЕ СЛВНУ СОБРАТ АРЕМУ SKІВЬУ А SE ПРЕ BESTE  
ВЪЛКІЕ НА ВЪСТЕНЦЕISE А ТОІ РЕЩЕТЕ ІДЕМОДО ЗЕМЕ ІЛМЕРСТІЕ  
А ТАКО І ЕЩЕТЕ А БЪСТАРШНА SBE OSTABE СТАРОЦЕ ІЛОМЕРЕ OSE  
ТЕЦЕ НА ПОЛУНОЩЕ А ТАМО SBE ГРЪД СЛАВЕНЬ УТВРЖЕ А SE  
БРАТ ЕГО SKУФЕ УМОЖЕ БІАЩЕТЕ І СЕБЪ СТАРЕІ МЕСНА SBE ВЕНДЕ  
А ПО НЕ СІТЦЕ БІАЩЕ ВНУЩЕЦ КІЖЕ ВЛАДЕЦ БІАЩ СТУПЕ  
ПОЛУДЕНЕ А КРВЕ МНОГА А ТАМО ІЕСОІ

Дословный перевод:

*Ись будет князю Славену собрат - арию-скифу. Это пора вестей великих на востоке. Те решили:*

*- Идем к земле Ильмерской.*

*Так и ищите. Бестарасвоего оставив старшим ильмеры все пошли на север. Там свой город Славень утвердил. Это брат его скуфе, у моря будет и себе старые места свои ведёт. По ним сидеть будет внучек Кижэ - владеть будет степью южной. Коров много. Там иесы.*

Здесь наблюдается картина расхождения ильмерцев с ариями-скифами, при котором скифы остаются у моря (очевидно речь идёт о Чёрном или

Каспийском море), а ильмерцы продвинулись севернее и создадут город Славенск на озере Ильмень.

#### 6.б-1

О ТЕВРЦЕ СЕБТО СТУПНОИ ХОРПЕ ХРАНЕТЕ ІМІАХОМ ІАКО ОЦЕ  
НАШЕ А ПРЕЦЕ ІЖЕ ХЪРП ІАЩЕТЕ ІМАШЕ О СВЕ СТУПЕ ІСЕ ТРАВЕ  
СВЕ А КВЕТЕНЬ ХРАНЕТЕ УМІЕША ІАКОЖДЕ КРЪВ СВЕ ЛІАХУ ОСЕБО  
КОЛУНЕ НАШУ ОСТАВЕ ВРЗИЕМ І ТА ГОЛУНЕ КОЛІЕМ БІАЩЕ ОТА  
ВЪРЗИЕМ ТІЖЦЕЩЕ О ПРОСТЕСТА ІСЕ ГРДЕ НАШЕ КЛОУМ СТАВЕТЕ  
ІМІАХОМ ІАКОЖДЕ ОЦЕ НАШЕ ІАКОВЕ О СТРЦЕ ПРІАЩЕСЕ О  
ЗЕМЕ НА ВСЕК ОТРОКОІ

Дословный перевод:

*В Тиверцесебтостепи Хопра охраняли умеючикак отцы наши. По рекам Иже, Хопру, Ячежуимели в своих степях иситравы свои. Цвет сохраняли умеючи когда коров своих ляху вСебоколунь нашу оставили врагам и та Голунь колом была, Отаврагам тяжелее из-за простоты, иси города наши кругами поставленныеимеемкогда отцы наши которые в старости прятали в землеот всяких отроков.*

Тиверцу удалось надёжно идентифицировать по дощечке 16.а, в ней говорится следующее:

*«В давние времена была обозначенная территория Киева блага до Белыжы названа была колой Тиверси. Той помеченной межой доходя до Черейма (Чёрного моря) стала она Скутией кравенцев и много овец с Дуная было той босью побито негодной и помечено на породу чар своих.» Сопоставив две эти выдержки видно, что продвижение ариев скотичей за Урал шло от Дуная вдоль Чёрного моря до Днепра и далее было расхождение по Русской равнине, в результате которого одна ветвь с Русской равнины и через Б. Кавказ ушла на Ю. Урал, где были построены круговые «городища» известные в истории как «страна городов», а в археологии под названием археологических объектов Аркаим, Синташта и др. около 4500-4000 лет назад. Такие изыскания совпадают с исследованиями А.Клёсова («ДНК-генеалогия, археология и лингвистика: трудности коммуникации», Переформат, Опубликовано 18.02.2014). В них говорится: «Более того, мы уже знаем, что арии, как их понимают современные исторические науки, то есть «степные арии», во всех перечисленных выше регионах принадлежали субкладу L342.2 (он же Z94) гаплогруппы R1a, который образовался в Восточной Европе примерно 4900 лет назад (образовался из субклада Z93, параллельного братского субклада Z283, из которого в свою очередь образовались два основных славянских субклада, Z280 [4900 лет назад] и M458 [4200 лет назад], восточно- и западнославянские, соответственно), прошел по Русской равнине, и перед расхождением по перечисленным регионам – и Индии, и Ирану, и Ближнему Востоку – дополнился нисходящим далее субкладом L657. То есть мы ясно видим направления передвижения ариев.»*



Сведения по теме Б.Кавказа в ВК выглядят следующим образом:

**«Так род Славень передвигался к земле иной, где солнце в ночи спит. Коню травы много. Луга тучные. Речки рыбой полны. Конь никогда и не умрет. Годь была еще на зеленом крае. Немного упредили отцов, идущих вдоль Ра реки (Кумо-Маньчской впадины), река эта велика и отделяет нас от иных людей. Течет к морю Фасисте (Каспийскому морю).**

**Ум свой напрягите, надежно укрепившись этим. Та река Ра идет по направлению солнца восходящего, но в обе стороны реку смотрите, там, где садится солнце смотрите эту реку тоже. Матери Сва слава на ней зарождается. Та обоими своими крыльями увязана, она также берется землею той.»**

Как видим, Ра река, по описаниям, течёт по направлению движения солнца, и соединяет Каспийское море с Азовским. Если быть точнее – с низовьем Дона. Это и есть Кумо-Маньчская впадина, являющаяся северной границей Северного Кавказа, который славяне называли то птицею Сва, то Птицею Матерь Сва, за свою форму напоминающую летящего лебедя. В индийских ведах Ра-река описана под названием Ранха. Из этого описания следует, что ветвь рода ариев-скотичей повторно вышла на Б.Кавказ, неся в себе сноп Z93 образовавшийся 5700 лет назад (А. Клёсов, 2014), либо на Б.Кавказе, либо в месте своего предыдущего пребывания на Крымском полуострове. Напомню, что первое посещение ариями Б. Кавказа состоялось по исследованиям 14000-11000 лет назад (R1a1aM17, M198) и вынуждены были покинуть данную территорию в результате природных катаклизмов, имеющих место быть в данном регионе, и ушли по направлению Передней Азии.

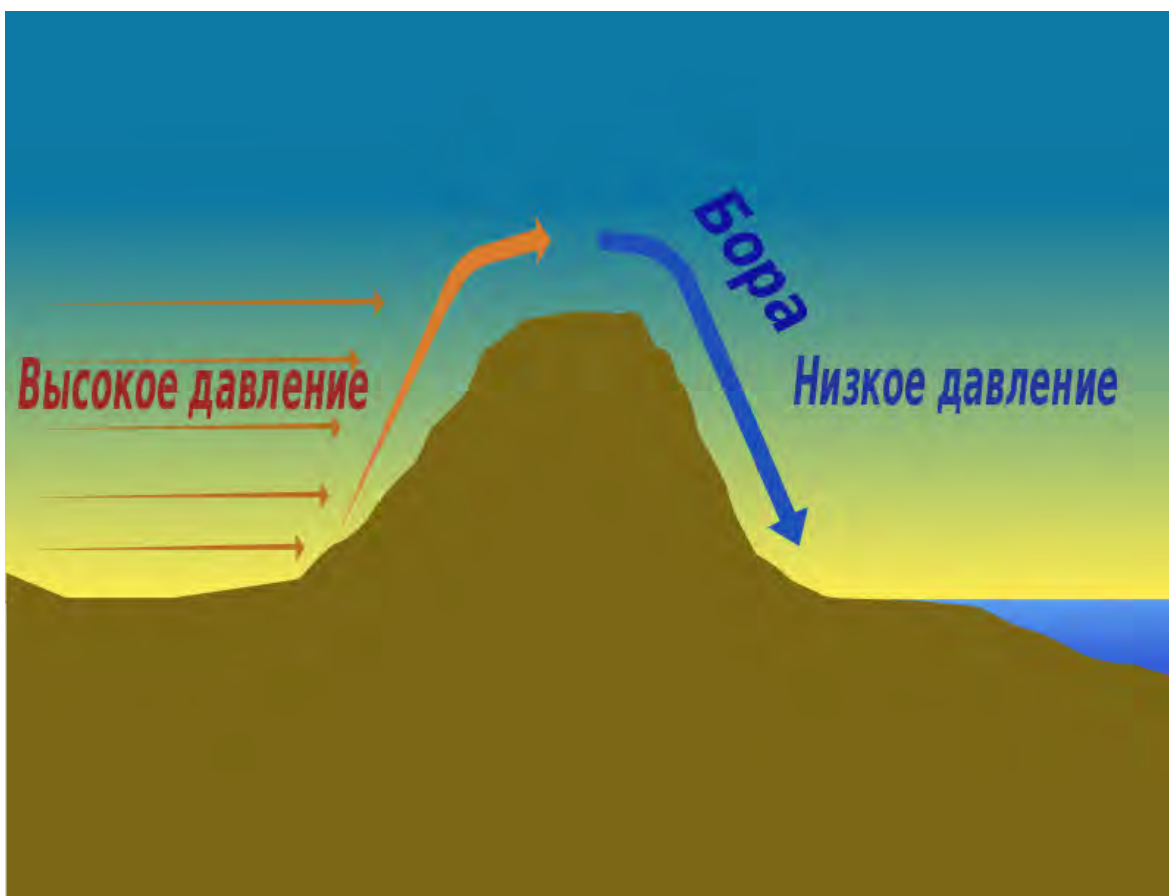
Посмотрим ещё один фрагмент о Большом Кавказе, который трудно перепутать с любым другим регионом:

**«Это бьет крыльями Матерь Сва птица, боры новые идут на ней, те расходятся по щелям, по ним текут, не лезут по хребтам. Эта течь туга, велика в краях наших, как дымка степная повязаны те, стелется это и к Сварге также. Жаля плачется в нас, кличет Матерь Сва до Вышнего, зачем ей давал лес он для огнищ наших, и те взывают о помощи. Эта мощь ворожит на врагов, Гематьрехуступится. Годь отойдет на Калицу Малую и течет до берегов морских. Таково землю одержат до Дона, по тому Дону реке и есть Калка Великая, его граница между нами и первейшими племенами, там годь была четыреста лет, о своем говорим врагам, тому врагу имеем мы землю нашу, Ра имеем, добротные земли и эллинам.**

**Торгуем обменом скота, шкур и многим, на серебряные и золотые кольца, питье, еду, вескера. Жизнь наша была той порой ладная и мирная, это годь налезла на нас еще раз, была пора десять лет, это удержим в памяти своей, земли наши также умеем оборонять от**

врагов, так как идут отреченно святы, покуда святы, идут до нас, то и есть свято первено - Колядь и другие Арь: Красна-Гура, Овсиена Великая и Малая, идут те святы, когда муж идет оградюю до сел огнищанских, Кием земле мир грядет от нас к иным и от иных к нам идёт.»

Идентификация слова «бора»  
и период пребывания славян-ариев  
на Большом Кавказе.



Русское слово «бора» является одним из древнейших названий ветра. Это название сохранилось до наших дней только в одном регионе Евразийского континента: на Западном Кавказе, вдоль Черноморского побережья Кавказа, в районе между началом Маркхотского хребта от Таманского полуострова до г. Туапсе. Эпицентром развития боры является перевал у горы Лысой под Новороссийском. Причиной её зарождения является смена фронтов холодного и тёплого потоков воздуха и вытеснение последнего за пределы Маркхотского хребта. Мореплавателям этот штормовой ветер известен под названием Норд-Ост.



Начало зарождения Боры (Гора Лысая первая слева).



Начало разгона и постепенное наступление на город.



Кульминация Боры.

Разгоняясь по «щелям», потоки холодного воздуха образуют стелящуюся туманность и сносят всё на своём пути, постепенно заволакивая весь Маркхотский хребет. Практически ежегодно, не укрывшиеся от этого ветра суда и не покинувшие Цемесскую бухту, срывает с якорей и выбрасывает на мель. Некоторые из них в зимнюю февральскую стужу покрываются коркой льда и уходят на дно. В отдельные годы наблюдались случаи когда порывами этого ветра переворачивало вагоны на железнодорожной станции. Порывы ветра достигают временами скорости 50-70 метров в секунду, ломая деревья и срывая крыши домов.

Последствия стихии Боры бывают уникальными:







«Текущность боры к Сварге» - описанная в ведах, до настоящего времени, во время разгула этого ветра, демонстрирует красоту этого природного явления. «Дымка» подхваченная потоком воздуха устремляется к небу, образуя облачность напоминающую змея устремившегося ввысь к Сварге, т.е. к небу. Время действия боры, как правило, циклично. Обычно ветер дует в течении трех – шести или девяти дней подряд, совсем редко (один раз в пару лет) до 12 дней. После чего всё утихает и наступает тёплая и солнечная погода. Почему так подробно описываю это природное явление? Оно даёт ответ на одну из тайн всемирной истории - места расположения древнего городища под названием Борея, на территории современного пос. Мысхако. Раскрывает не только эту тайну, но ряд других.

Из выше приведённой выдержки видно, что территорию Черноморского побережья Кавказа раньше других племён заселяла годь, которая, затем отошла, предположительно, с Б.Кавказа (либо Северного Причерноморья) на Калицу Малую (Оку) и Калку Великую - Волгу, где закрепилась и удерживала её 400 лет подряд.

На первый взгляд, не найдя в исторических первоисточниках имени годьского князя Гематьреха, хочется попробовать идентифицировать это имя с Германарихом. Но это, на мой взгляд, будет ошибкой, т.к.

Германарих по историческим данным умер около 375 года и был королём готов, а веды описывают более ранний пласт истории, когда арии продвинулись с Днепра к Дону и Б.Кавказу. По данным ДНК-генеалогии расселение славян - ариев на Русской равнине началось 4900 лет назад (А. Клёсов, 2013), когда годь ещё не разделилась на готов и другие племена. Из чего можно сделать вывод, что это два совершенно разных имени.

Несколько слов о тайнах которые хранит ветер «бора». Помимо того, что на этой территории находилась Борея, она приоткрывает занавес и нерешённых тайн поиска ряда рек и государств которые до настоящего времени не могут найти учёные бьющиеся над ними столетиями. Это Гиперборея древнегреческих историков и философов, к разгадке которых ближе других находились Р.П. Гусева и С.В. Жарникова писавшие правильно, что «к северу, находилась та земля, которую древние греки называли Гипербореей, то есть "лежащей выше северо-восточного ветра (Борея)"...» (Гусева, Жарникова 2003) но так и не распознавших эти слова и «утонувших» в своей гипотезе в поисках её в районе возвышенности современной Ленинградской области, в горах Карелии и Кольского полуострова, за что справедливо подверглась жёсткой критике. Не справились с этой задачей соратники и сторонники Н.Р.Гусевой – С.В.Жарникова, Л.С.Серебряный, Н.Л.Членовой, Ф.Н.Разоренова, которые, основываясь на работах Б.Г.Тилака (Tilak 1893), перепутали всё, что только можно было перепутать. Изучая «Авесту» и «Махабхарату», Ворукашское (Воряжское) море перепутали с Молочным морем «Махабхараты», хотя это два разных моря. Одно находится на севере, другое на юге. Ранху (Кумо-Маньч) перепутали с Гангой (Волгой). Как после этого искать те самые семь индийских стран, упоминаемых в «Ригведе» и «Махабхарате»? Когда исследователи поймут, что Ра река это не Волга, а совсем другая река, а Волга - это на самом деле Ганга, вот тогда может у исследователей что-то сдвинется с места.

Почему я так подробно остановился именно на Кавказе? Сегодня жители начали обследоваться с помощью ДНК - генеалогии и уже получены некоторые результаты, подтверждающие наличие ариев в данном регионе. Славянские веды показывают, как и с каких сторон проходило продвижение. Если посмотреть как выглядит сегодня дерево со снипами, возрастом и местами пребывания рода R1a от его зарождения до повторного появления на Кавказе и за Уралом, дерево субкладов гаплогруппы R1a по Кавказу будет, на мой взгляд, выглядеть сокращённо таким образом (описание приводится в том числе с учётом данных изложенных в ВК):



- • **R1aL6221000** лн Ю.-В.Сибирь
- • • **R1a1** SRY10831.2 предположительно 15000 лн Ю. Сибирь
- • • • **R1a1aM17** 14000 – 11000 лн Закавказье, Б.Кавказ
- • • • • **R1a1a1** M417 10000-8000 лн Двуречье, Передняя Азия
- • • • • • **R1a1a1aL664** 4575 лн Скандинавская ветвь (арии-скотичи)
- • • • • • • **R1a1a1bZ645**
- • • • • • • • **R1a1a1b1** Z283 5500 лн Европейская; Днепровская ветвь
- • • • • • • • • **R1a1a1b1aZ282** 5000 лн дочерняя Европейская ветвь
- • • • • • • • • • **R1a1a1b1a1** M458 4200 лн дочерняя Европейская ветвь
- • • • • • • • • • • **R1a1a1b1a2** Z280 4900 лн Днепр.ветвь ариев-русов
- • • • • • • • • • • • **R1a1a1b1a3** Z284 4300 лн потомки вендов Ория. Балтика
- • • • • • • • • • • • **R1a1a1b2** Z93 5700 лн Западное Причерноморье
- • • • • • • • • • • • • **R1a1a1b2a** L342.2, Z94 5200-4900 лн Крым - Б.Кавказ
- • • • • • • • • • • • • • **R1a1a1b2a1** L657 4050 лн РР, выход за Урал в Азию

(Расчёты по датировкам проведены А.А. Клёсовым, 2014г).

Далее было расселение ариев-скотичей (скифов) по Уралу, Ю. Сибири, продвижение с Ю. Урала и Кавказа в Индию, Иран, Сирию, Среднюю Азию. Ниже приведено более многоуровневое деление субкладов на ветви относящиеся к общим предкам с субкладом L657 и Z2124. Последний является характерным для многих кавказских представителей рода R1a, если не брать во внимание современное население Краснодарского и Ставропольского краёв составляющих как территориально, так и этнически Западную и Центральную часть Б.Кавказа, имеющих субклад Z280 (ариев-русов):

- • • • • • • • • • **R1a1a1b2a1a** Y7
- • • • • • • • • • • **R1a1a1b2a1b** Y6
- • • • • • • • • • • • **R1a1a1b2a2** Z2124
- • • • • • • • • • • • • **R1a1a1b2a2a** Z2123
- • • • • • • • • • • • • • **R1a1a1b2a2b** Z2122
- • • • • • • • • • • • • • • **R1a1a1b2a2b1** F1345
- • • • • • • • • • • • • • • • **R1a1a1b2a2b1a** CTS6
- • • • • • • • • • • • • • • • • **R1a1a1b2a2b1b** F2935
- • • • • • • • • • • • • • • • • • **R1a1a1b2a2b2** Y57

В материале «Что говорит ДНК-генеалогия о кавказцах. Общая археология северо-кавказской культурно-исторической общности и ДНК-генеалогия северо-западного и центрального Кавказа. Часть 1» подготовленном к международной конференции по Карачаево-Балкарскому народу (Москва, 5-10 октября 2014 г) А.А. Клёсов, исследуя тему археологии Б.Кавказа отмечает, что на Кавказе прослеживается присутствие рода R1a в ряде археологических культур. В описаниях ВК также содержатся сведения о причастности арийской ветви рода скотичей (Z94) и его нисходящих субкладов в период образования

археологических культур бронзового века, таких, как дольменная культура (5000-3500 лн) и северокавказская культура бронзового века (примерно 4200-3800 лет назад). Обе культуры являются преемниками Майкопской культуры раннего бронзового века. В своих работах А.А.Клёсов (2014) отмечает, по меньшей мере, три важных потока, которые иногда шли волнами, на протяжении больших времен, сменяя друг друга. При этом отмечается и сменяемость родовых принадлежностей к тем либо другим археологическим культурам. В этом ключе можно отметить такие культуры как: Майкопская (6000-5000 лн, по другим данным - более ранний период); дольменная культура (5000-3500 лн), пересекающаяся с северокавказской культурой; кобанская (3300-2300 лн). Не исключено, что последняя была сформирована на основе появления на Б. Кавказе носителей гаплогруппы R1aZ280 (арии-русы), имеющей характерные признаки захоронений для данной гаплогруппы. Следует как же согласиться с А.А. Клёсовым, что поздние майкопцы могли быть носителями гаплогруппы R1a - ариями, на их миграционном пути через Кавказ в Месопотамию, Сирию (митаннийские арии), Аравийский полуостров.

Данные ВК показывают, что расхождение ариев-русов Z280 по Русской равнине (4900 лн) и ариев - скотичей на Б.Кавказ и далее за Урал (около 4500 -4200 лн) состоялось по согласованности. Часть ветвей, относящихся к субкладам L342.2/Z94(дочерняя L657 и параллельная ей Z2124), ушла через Кавказ в Месопотамию и далее до Аравийского полуострова, в Среднюю Азию, на Иранское плато. В Средней Азии и Индии среди R1a просматриваются в основном субклады L657, которых в Европе пока обнаружить не удаётся. Нет их пока и в местах массового скопления R1a на Балканах, Карпатах, в Днепровском, Донском, Окском водном бассейнах. О чём это говорит? О том, что данный субклад зародился вне данных территорий и гораздо позже, чем предковая L362.2 покинула данные территории. Другая часть через Кавказ и Ю.Урал ушла на восток и далее проследовала 3800 - 3600 лн в южном направлении в Индию, расселяясь на своём пути. Одна часть взяла восточное направление на Алтай и далее Восточную Сибирь, Дальний восток, в северо-западный и северный Китай. Там наблюдается та же картина. Из этого следует, что данные ветви в Европу скорее всего, не вернулись, а если такие факты будут зафиксированы - это будут более поздние времена.

Это движение предков ариев из Азии в Европу и обратный миграционный процесс, происходивший около 5000 лет, был исследован и описан в Вестнике Академии ДНК-генеалогии Т.4 №12 за 2011г (Г.З.Максименко). Но тогда имелась недостаточная база данных по ДНК-генеалогии, для широкомасштабных исследований путей миграций данного рода. Сегодня ситуация выглядит более надёжной и позволяет расширить исследования.

---

## Земли Ирия на Кавказе

Что сегодня известно о территориальном образовании под названием Ирий (Ира)? Сведения, которые можно почерпнуть из первоисточников, весьма скудные и больше склоняют чашу весов в сторону мифологии и представления Ирия - как рая небесного, а не земного. Так, например, если обратиться за информацией к современным электронным средствам Интернета, то в Википедии мы по этому поводу найдём множество информации со ссылкой на «Краткий мифологический словарь» под редакцией М.Б. Ладыгина, О.М. Ладыгиной, (2003г) и другие первоисточники:

*Ирий (вирий, вырий) – в восточно-славянской мифологии южные края, куда птицы улетают зимой, сказочная страна.*

*По преданию, ключи от Ирия сначала хранились у вороны, но та прогневала богов и те передали ключи жаворонку. С представлением об Ирии связаны магические обряды погребения птичьего крыла в начале осени.*

*Славяне верили, что именно на этот небесный остров улетают осенью перелётные птицы. Туда же возносятся души зверей, добытых охотниками, и держат ответ перед «старшими» – рассказывают, как поступили с ними люди. Соответственно, охотник должен был благодарить зверя, позволившего взять свою шкуру и мясо, и ни в коем случае не издеваться над ним, не причинять лишних мучений. Тогда «старшие» скоро отпустят зверя назад на Землю, позволят снова родиться, чтобы не переводились рыба и дичь.*

*В соответствии с древнеславянскими мифами, на этом острове живут прародители всех птиц и зверей (перед названием зверя, обитавшего на этом острове, говорили «старший» или «старый», это говорило о их зрелости и телесной мощи). Этот остров седьмого неба, крышей которому служили восьмое и девятое небеса, также называли «Ирий» или «Вирий».*

*В белорусском и украинском языках в настоящее время также существуют выражения о перелётных птицах «ляцяць у вырай» (белорусское) «летіти до вірію» (украинское), которые не употребляются в другом контексте.*

Классическая информация, переносящая нас из мира земного в мир небесный. Но, если исследуемый первоисточник «Велесова книга» пишет правду, был и мир земной под названием Ирий. Его и следует попытаться найти. Этим поиском занято уже не одно поколение людей. Если ознакомиться со всеми первоисточниками и их интерпретациями, то, в конечном итоге, большинство из них находят Ирий на Кавказе. При этом территорию Ирия общепринято ассоциировать с народами под названием «иронь» (славянский вариант) и «ирон» (вариант осетинский). Таким образом, возникло два противоположных мнения. С одной стороны – народом под названием «иронь» или «ирон» стали называть современных осетин Б. Кавказа, с другой стороны – имеются утверждения, что это славяно-арийские народы некогда образовавшие

на Б. Кавказе территорию под названием «Ирий», а её обитателей называли «иронцами» (иронью). Ознакомимся с этими мнениями, как сформированными на реально существующих событиях, которые будут рассмотрены ниже. Рассмотрим для начала сведения связывающие косвенно осетин с иронью и аланам.

*БЭС: Осетины (самоназвание ирон, на 3. Северной Осетии – дигорон), нация, основное население Северо-Осетинской АССР и Юго-Осетинского АО; живут также в ряде районов Грузинской ССР, Кабардино-Балкарской АССР, в Ставропольском крае, в том числе в Карачаево-Черкесской АО. Общая численность 488 тыс. чел. (1970, перепись). Говорят на осетинском языке.*

Википедия: Осетины (осет. *ирæттæ*; собирательно *иронадæм, ир*) — народ иранского происхождения, живущий на Кавказе, потомки алан. Самоназвание иронцев — «ирон» в единственном числе и «ирæттæ» или «иронадæм» во множественном.

По одной из версий этноним «Ирон» восходит к «арии» (др.иран. *aryā-*, *aryāna-* — «арий», «благородный»). Однако В. Абаев высказывал сомнения по этому поводу, указывая, что закономерное отражение *aryāna* – в осетинском языке выглядит как аллон, что соответствует самоназванию средневековых аланов, и предполагая для этнонима «ир» кавказский источник. Из той же Википедии:

Иронцы — крупнейший субэтнос осетин. Говорят на иронском диалекте осетинского языка. Проживают в основном в Северной и Южной Осетии. Из иронцев выделяются несколько этнографических групп: кударцы, чсанцы, собственно иронцы, туалыцы и урстуалыцы.

Рассмотрим, что пишут историки и исследователи старых времён. Ашхарацуйц (610-685 гг.) пишет: *"...к западу [от Каспийского моря] Птолемей упоминает (реки) А(у)дон, Аландон, Сондас и Геррова, и некоторые народы, соимённые (этим) рекам, которые текут из Кавказа к морю до границы Албании. А в Сарматии находятся, начиная с востока на запад, прежде всего, народ аланов аш-дигор, а затем на юге их соседи хебуры, кудеты, аргвелы - которые маргвелы - и скивны - (которые) такуйры. За дигорами находятся аланы в стране Ардоз Кавказских гор, откуда вытекает река Армн, которая, направляясь на север через бесконечные равнины, соединяется с Атлем. И в тех же горах, за народом Ардоза, живут рафаны, пинчи, дуалы, (хоны), цихоймы, авсурь, и цанары, в земле которых находятся Аланские Ворота"*.

Никакого упоминания об ирони у данного автора, ссылающегося на Птолемея, не находим, а видим лишь упоминание о неких Аланских воротах. Ибн Руста (ок. 290 г.х./903 г.): *Путешествуя в левую сторону (на Запад) от царства дагестанских аварцев (mulkal-Sarir) три дня странствуешь среди гор и лугов, чтобы дойти до царства аланов (mulkal-Lan). Царь аланов*

*(malikal-Lan) - христианин в сердце, но все люди, населяющие его царство - язычники, поклоняющиеся идолам. Затем проходишь расстояние в десять дней пути среди рек и лесов и достигаешь крепости (qal'at), называемой "Аланские ворота". Она стоит на вершине горы, у подножия которой проходит дорога; крепость окружена высокими горами. Тысячи людей из числа её обитателей охраняют её стены днём и ночью. Народ аланов состоит из четырёх племён, но благородство и царскую власть принадлежат племени, называемом D.hsas. Царь аланов называется V.gay.r, имя, которое носят все их цари.*

Ал-Масуди (ум.в 345 г.х./956 г.):

*Царство аланов (malakatal-Lan) граничит с дагестанскими аварцами (al-Sarir). Его царь (malikha) носит титул K.rk.ndag, а его столица называется Магас (Ma'ac) (M.g.s) (Ср. н.- персид.: Mks,Mnks/Myks, монг.: Meket/Meget, кит.: Maigesi (Alanica)), что означает - "муха". Помимо этого города, царь владеет замками и угодьями, куда он время от времени переезжает. Царь аланов и правитель аварцев (sahibal-Sarir) недавно стали союзниками, выдав друг за друга своих сестёр. После распространения ислама при Аббасидах, цари аланов, которые до этого были язычниками, приняли христианскую веру, но после 320 г.х./931 г. они отвратились от неё и изгнали епископов и священников, присланных им византийским императором[...]*

*[...]Правитель аланов - могущественный, очень сильный и влиятельный среди царей, может выставить 30 000 всадников. Его владения состоят из непрерывного ряда поселений, расположенных настолько близко друг к другу, что если кричат петухи, то они откликаются друг другу от одной стороны царства до другой[...]*

*[...]Между царством аланов и Кавказом (в Дарьяльском ущелье) есть так называемый Замок Аланских ворот и мост на большой реке (Терек). Эта твердыня была построена персидским царём Исандийаром б. Биштасфом, который оставил там гарнизон, чтобы препятствовать аланам доходить до Кавказа. Нет никакой другой дороги для них, кроме как через мост под замком; стоящий на твёрдой скале замок невозможно захватить, и нет способа войти в него иначе как с согласия её гарнизона; кроме того, источник пресной воды, сбегая с вершины скалы, выходит в середине замка[...][...]по соседству с царством аланов, между Кавказом и Чёрным морем, живут черкесы; аланы превосходят могуществом этот народ, который не мог бы справиться с аланами, если бы не имел для защиты укреплений на морском побережье. Причиной их слабости по отношению к аланам является их нежелание назначить царя, чтобы он правил ими; иначе ни аланы, ни какой-либо другой народ не могли бы устоять перед ними[...]*

*[...]около страны аланов живёт народ абхазов, которые являются христианами и имеют своего царя; их территория простирается до самого Кавказа, но они не достаточно сильны, чтобы бороться с аланами[...]*

Ибн ал-Асир (555 г.х./1160 г.-630 г.х./1233 г.)

*В 619 г.х./1233 г., после нападения на лесгов, татары двинулись на территорию аланов. Узнав об этом, те обратились к кипчакам за помощью, и вместе с ними встретили захватчиков в сражении. Однако, ни одной из сторон не удалось*

одержать победы. Тогда татары послали к кипчакам вестников, взывая к тюрко-монгольскому братству и предлагая им часть предыдущей добычи в обмен на их отступничество: "Мы с вами - одного рода, эти же аланы вам не родня, даже по религии они являются христианами, а вы другой веры ". Так между ними было заключено соглашение о ненападении, и получив товары, о которых было уговорено, кипчаки ушли. Сразу после этого, татары напали на аланов и перебили их, совершая все виды злодеяний, грабя и захватывая пленников. Однако они не сдержали своё слово, и беспощадно обрушились на кипчаков, которые, доверяя соглашению, разошлись и, оказавшись застигнутыми врасплох, были вынуждены искать убежища в горах и болотах.

Гильом де Рубрук в 1253 г.: «аланы на этих горах всё еще не покорены, так что из каждых десяти людей Сартака двоим надлежало караулить горные ущелья, чтобы эти аланы не выходили из гор для похищения их стад на равнине».

Этих ссылок достаточно, чтобы понять сторонников гипотезы причисления аланов к жителям Б.Кавказа. Об ирони же историк ничего не пишут. Рассмотрим ещё одну точку зрения. Первое упоминание об аланах, причисляемых к современным осетинам, относится к I веку нашей эры. А первое письменное упоминание - не позднее 65 г. н.э. Тем не менее, во многих первоисточниках просматриваются связи алан и ирони с Балканами, Доном, Б. Кавказом, Индией и Ираном. На этом маршруте хорошо виден путь славян-ариев гаплогруппы R1a1. Понимание разности гаплогрупп племён ариев и современных осетин, в основе гаплогрупп которых лежат G2a и R1b, привели к мысли внимательного изучения альтернативных первоисточников. К ним можно отнести труды М.А. Оболенского по русским и славянским древностям «О первоначальной Русской летописи» и Полным церковным словарём, являющимся пособием для преподавателей русского и церковно-славянского языка, занимающихся изучением русских древностей, составленного священником магистром Григорием Дьяченко (1870). В последнем, со ссылкой на М.А. Оболенского, сказано:

*Алане выходцы из Индии, происходившие от племени Иафетова у которых цари назывались «россами». Отсюда те алане, которые управлялись царями, назывались «россь». Те же алане которые управлялись народными старшинами назывались просто аланами. ... При выше указанном распространении алан мы видим их под тремя различными названиями: тавро-аланы, россь – аланы и аланы – славяне управлялись своими именитыми мужами с царём и родом его во главе, руссами. По этим славянским правителям и земли занятой славянами назывались Русью. Такое название сохранилось за этими землями ещё до Р.Х., как мы видим из древнейшей географии Скифии оставленной нам Геродотом.*

Из Повести временных лет известно: «По разрушении же столпа и по разделении народов взяли сыновья Сима восточные страны, а сыновья Хама -

южные страны, Иафетовы же взяли запад и северные страны. От этих же 70 и 2 язык произошел и народ славянский, от племени Иафета ...» Давайте теперь обратимся к выше упомянутой ссылке на Геродота. В своих трудах о скифах, к коим себя причисляют современные осетины, он пишет:

*Седьмая река Геррось впадает в Борисфен (Днепр) в том месте, до которого Борисфен судоходен и от этого места где она впадает, вся земля называется землёю Роса. По течению (Борисфена) в море, которым он разделяет страну кочевников от страны царских скифов, до впадения в него Гипакариса.*

Продолжим изучать материалы Истории Геродота (IV.11-12) и процитируем ту гипотезу, которой он лично доверяет больше всего:

11 .Существует ещё и третье сказание (ему я сам больше всего доверяю). Оно гласит так. Кочевые племена скифов обитали в Азии. Когда массагеты вытеснили их оттуда военной силой, скифы перешли Аракс и прибыли в киммерийскую землю (страна, ныне населенная скифами, как говорят, издревле принадлежала киммерийцам). С приближением скифов киммерийцы стали держать совет, что им делать пред лицом многочисленного вражеского войска. И вот на совете мнения разделились. Хотя обе стороны упорно стояли на своем, но победило предложение царей. Народ был за отступление, полагая ненужным сражаться с таким множеством врагов. Цари же, напротив, считали необходимым упорно защищать родную землю от захватчиков. Итак, народ не внял совету царей, а цари не желали подчиниться народу. Народ решил покинуть родину и отдать захватчикам свою землю без боя; цари же, напротив, предпочли скорее лечь костями в родной земле, чем спасаться бегством вместе с народом. Ведь царям было понятно, какое великое счастье они извели в родной земле и какие беды ожидают изгнанников, лишенных родины. Приняв такое решение, киммерийцы разделились на две равные части и начали между собой борьбу. Всех павших в братоубийственной войне народ киммерийский похоронил у реки Тираса (могилу царей там можно видеть ещё и поныне). После этого киммерийцы покинули свою землю, а пришедшие скифы завладели безлюдной страной.

12. И теперь ещё в Скифской земле существуют киммерийские укрепления и киммерийские переправы; есть также и область по имени Киммерия и так называемый Киммерийский Боспор. Спасаясь бегством от скифов в Азию, киммерийцы, как известно, заняли полуостров там, где ныне элинский город Синопа. Известно также, что скифы в погоне за киммерийцами сбились с пути и вторглись в Мидийскую землю. Ведь киммерийцы постоянно двигались вдоль побережья Понта, скифы же во время преследования держались слева от Кавказа, пока не вторглись в землю мидян. Так вот, они повернули в глубь страны. Это последнее сказание передают одинаково как элины, так и варвары.

В.И. Абаеввысказывает свои предположения:

*в центральной части Б.Кавказа, аланы-иронцы появились гораздо позже, чем аланы -дигорцы. Живя «в интенсивном межплеменном общении и движении в условиях открытой равнины», они потеряли многие архаические черты своего*

языка, чего нельзя сказать о дигорцах. Возникает вопрос – почему термин «ирон» не упоминается в источниках, в том числе грузинских, и существовал ли он вообще у алан-осетин в средние века или же его появление относится к послемонгольскому периоду? Все эти вопросы пока остаются без ответа.

Надо полагать, В. Ф. Миллер правильно отмечал, что «иронцами» стали впоследствии называть потомков алан, живших, по данным «Армянской географии», в центральной части Северного Кавказа, в частности в современной Орджоникидзеvской котловине, которая стала известна в VII в. под названием Ардоз – поляна среди леса. В грузинской исторической хронике все группы осетин в средние века именуется осами; под таким названием встречаются там и предки осетин – аланы, сарматы и скифы.

Из книги «Историографии початия имени, славы и расширения народа славянского» Мавро Орбини (1722) написанной из свода собраний более древних историков разных стран, имеется целый раздел, посвящённый аланам, в котором они относятся к племенам славянским. Это не противоречит утверждению о том археографа, археолога, директора московского архива министерства иностранных дел, М.А. Оболенского (1805 гр) что алане назывались «рось» (россами).

Как можно эти противоречивые данные связать между собой? Только, если между осетинами и славянскими племенами имелся контакт или образовался некий союз, посредством которого осетины прослеживают свои традиции и связи с иронью, аланами, ариями – скифами, продвинувшимися с Днепра на Б. Кавказ и далее на Ю.Урал, в Индию и Иран, или в обратном направлении: Иран - Б. Кавказ. Тогда становится понятным связь со скифами, иронью и русами. При этом следует обратить внимание на то, что у ариев продвижение происходило в обратном порядке. Не из Индии на Балканы, а наоборот. Эта тема достаточно полно была изучена А.А.Клёсовым в 2008-2010гг. Рассмотрим данный вопрос с точки зрения ДНК-Генеалогии.

Гаплотипы индусов, потомков ариев, практически идентичны с гаплотипами русских гаплогруппы R1a, многие из которые имеют общих с ариями предков. АРИИ - это группа людей, прибывших в Индию и Иран примерно 3500 лет назад, которые описаны в соответствующих исторических материалах и потомки которых и сейчас занимают значительную долю в высших кастах Индии. Их, потомков, и сейчас зовут "индоевропейскими" в Индии. Это - официальный термин в Индии. Он входит в статистические материалы, переписи населения, "цензусы". Оказалось, что большинство их имеют гаплогруппу R1a, с общим предком этих людей примерно 4000-4200 лет назад, и их гаплогруппы практически идентичны гаплогруппам этнических русских гаплогруппы R1a (с общим предком примерно 4600-4800 лет назад), которые тоже говорят на индоевропейских языках, причем той же подгруппы, что и индоевропейские языки в Индии, имеют сходную топонимику, и сходные древние культурные особенности, включая древние религиозные обряды и традиции. (Клёсов, 2010)



Не отсюда ли прослеживается связь современных осетин с Индией и Ираном на Б. Кавказе, очевидно, через славян-ариев, которые ещё около 5000 лет назад продвинулись с Днепра на Б. Кавказ и образовали там Ирий, возможно, в союзе с другими племенами, который известен среди славян и под сокращённым топонимом «Ира», а народы, населяющие эту территорию, под названием «иронь». Уже тогда, около 3500 лет назад, продвинувшись к Ирану, арии могли передать предкам осетин свой арийский (индоевропейский) язык в Иране. Следует обратить внимание и на окончания слов в топонимике названий территориальных образований у ариев - в древности оканчивалось на «лань»: Русколань, Рейнсколань, Рузколань, Антлань и т.д. Алань в этом вопросе не исключение из правил. Следует заметить, Антлань и Алань очень близкие друг к другу названия расположенные на одной и той же территории.

Давайте проанализируем данные ДНК-генеалогии (И. Рожанский, 2010) современных осетин. В исследованиях И. Рожанского ветви G2a современных осетин расположились на схеме следующим образом:

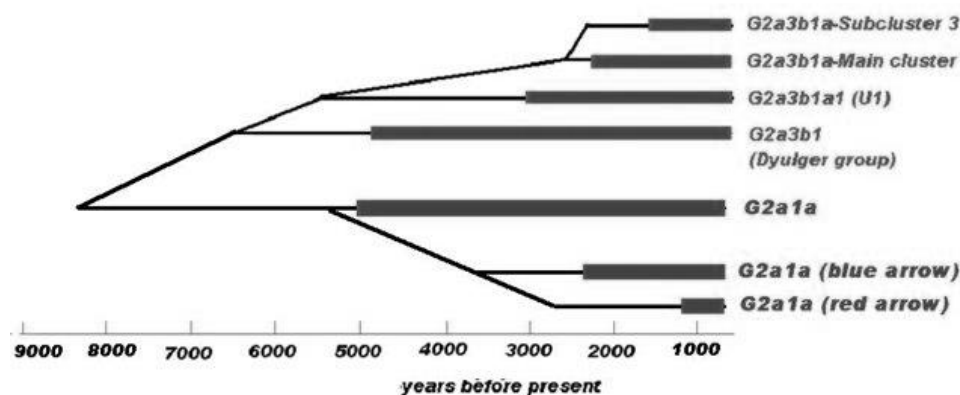


Схема исследования ветви G2a современных осетин (И. Рожанский)

В комментариях автора поясняется, что список субклада из YSearch с хорошей вероятностью (параметр сходимости 0,98) сходится к предку, жившему  $5000 \pm 700$  лет назад. Ветвь из 12-ти гаплотипов, дала фантомного предка. Если оставить там 6 гаплотипов с DYS391=10 или 11, то они с параметром 0,98 дают общего предка  $2500 \pm 600$  лет назад, а их общий предок с "осетинской" ветвью приходится примерно на 3600 лет назад.

Далее И.Л. Рожанский поясняет, что ветвь с DYS391=9 имеет возраст  $1250 \pm 400$  лет назад. Большой коридор погрешностей для двух последних ветвей - результат малого размера выборок. Если принять во внимание, что общий предок "осетинской" ветви G2a1a и остальной части субклада

датируется весьма давними временами, не позднее 3,5-4,5 тыс. лет назад, то вполне логично допустить, что в то время часть носителей G2a1a оказалась отделенной от своих сородичей, и их история развивалась другими путями. Первое, что приходит в голову - это то, что они влились в состав формировавшихся тогда в прикаспийских степях протоиранских этносов, с соответствующим языковым переходом и сменой национальной самоидентификации. Если так, то неуловимые ираноязычные аланы - это потомки той самой ветви G2a1a, ушедшей когда-то в степь. Время жизни предка ветви с DYS391=9 попадает почти в точности на конец эпохи Великого Переселения Народов, что согласуется с историческими данными о формировании аланской государственности.

В исследованиях проведенных А.А. Клёсовым в области ДНК-генеалогии отмечается, что пока она не имеет достаточных данных по ирони и аланам для их идентификации и отнесения с предпочтением к той либо иной гаплогруппе из - за недостатка данных, в том числе связанных с тестированием в Осетии. Всё, что на сегодня известно ДНК-генеалогии по Y-хромосоме значительная часть осетин имеют гаплогруппу G2a и R1b которая не свойственна ариям, индоевропейцам, и индоевропейцам-индусам. Выкладки этих исследований я приведу ниже.

Проведенный анализ подводит к тому, чтобы проанализировать и сопоставить с уже имеющейся информацией, исследуемый альтернативный первоисточник и посмотреть какая информация содержится по данному вопросу в «Велесовой книге». Что подразумевал автор в ВК под словами: *«Мы творили былое, хороша была земля Ирия (Ира), как деды наши рассказывали всем.»* Для этого придётся обратиться за поиском к другим ведам ВК (даны в дословном переводе).

В них сказано:

*Не за время антов и те, ант в Ириеодержит мечем много, лежит погребенный дом твой и как же домов чужие не строят иным.* (ВК-1)

Из веды видно, что речь в ней идёт о территории Ирия на которой располагались позже анты, образовавшие Антию (Антлань, союз 10 княжеств) на Б.Кавказе. Следующее упоминание об Ирии, расположенном на Б.Кавказе, встречаем в шестой веле, в которой написано:

*По чести жив, о трудностях. То был в степи болярин Скотень, тот не подлежи под хазар, был иронцем, от Ирони помощи просил. Тому конница послана была.*

*Иранцы о том решили иначе:*

*- Боятся русы, боятся русы остаться под хазарами. Кий долез до града Киевского, там уселись ежели русичи, которые не валялись под хазарами, идут*

до Скотеня. Так Русь стала, ваша коли иронцы не хотели, с веков наша, дань не брали. Так оставим русам жизнь русско-хазарскую и берем эти дары свои. Дань. Дети. Женам великое зло было. Творилось зло, оттого горя годь налезла на Русь и колу Скотеня. Тот измечился. Порассуждав, наши потянулись на них, тогда конница иронцев утратилась. Разбили годь, расколоты были годи. Бежали с поля окровавленные, это лилась чермлёная земля былаерунами, росла Русь землю годьскою. Мечами зницы всякой и земля их не вмещала. (ВК-6)

Описанные события свидетельствуют о тесной связи и взаимопомощи между Киевским княжеством, расположенном в Днепровских степях, и иронью, расположенной на Б. Кавказе. Речь идёт об ариях Днепровских и продвинувшихся ариях на Б. Кавказ, образовавших там Ирий, по которому племена ариев стали величать себя иронью. Сам князь Скотень был выходцем с Б. Кавказа, т.к. отмечено, что сам он был иронцем.

Другое тысячелетие подверглись разделению. Убудет это само, тоньше. Стали одерень чужим делать, та сначала годи, которая крепче, и удерживается. А на других хазаринам, так как того испугались каганата. То не родственники наши им, так как-то не рады наши им. Попервому стояли гостями на Руси, поначалу были велеречивые. Потом стали злиться. Русов отлучать стали, вроде стали теми:

- "Конем" грядем, от этого коня вот вольно берем. Сами в лице с Иры. Рука божеская от нас отвернулась, так как на двадцати тысячах лет не могли сотвориться до русов. (ВК-6)

Как повествуется выше, претензии на земли Ирия имела годь, появившаяся на Б. Кавказе раньше ариев, а позже ариев появились хазары.

Одиннадцатая веда так же повествует о данной территории:

Тогда будем с Иры. Нас еще и боть, много железа наточат. Наших иных:

- Тора извергнуть, оттого свои это либо аски. Ерек по непрам ходит. Людей наших зовет до Бореи. То как дары имеем при себе, так не можем сами идти к ним, оттого да будет во учение. (ВК-11)

Во всех приведённых ведах ариев, территория Ирия повествуется как образованная ариями, хотя и отмечается, что были не одни там:

И это Детерех убиен был от Крехима, это либо годи тайна Богам противна, тысячи заплуют его, это города наши ведь с Ирия, старцы родичей наших не избирали чужого у себя, чтобы те ими правили, идем и к нимх, достойно говорите о том, потратятся те на внезапные утверждения, это трудятся в том и слезы льют. (ВК-19)

Среди современных исследователей ВК и древней Руси обращает на себя внимание книга Александра Асова «Русколань: Древняя Русь», в ней так же затрагивается тема Ирия: От Кияра к Ирию.

Если двигаться от Кияра дорогой паломников, то необходимо вначале пройти по ущельям реки Чегем, затем перевалить хребет Качкорташ и выйти к городу Тырнаузу или Быльму на реке Баксан. Потом пройдя по реке Баксан

*следует выйти к его притоку, реке Кыртык. И далее по этой реке дойти до малой горы Каракая.*

*В тюркских языках это имя значит «Чёрная гора». И, очевидно, в данном случае название отражает суть. Это действительно «Чёрная гора» с остатками древнего капища, пещерами и «аланскими» могилами. В той горе есть минеральные источники с целебной, но быстро портящейся «мёртвой водой». По преданию, эта вода лечит только тело, но не душу, она исцеляет раны даже на мёртвом, а оживить его может лишь вода живая.*

*Не исключено, что именно об этом святилище у Чёрной горы упоминал древний арабский писатель Масуди при описании окрестностей Эльбруса, который он называет «Высочайшей в мире горой... в славянском крае». Он писал буквально следующее: «Другое здание было построено одним из славянских царей на Черной горе; его окружают чудесные воды, разноцветные и разновидные, известные своей пользой...».*

Проанализировав прилагаемые источники информации можно сделать следующие выводы:

1. Земли Ирия располагались на территории Кавказа, куда ведут следы практически всех приведённых выше первоисточников;
2. Предположительный центр данной территории располагался в районе Пятигорья и от современного Кисловодска в южном направлении, в сторону Эльбруса;
3. Основателями территориального образования под названием Ирий (возможно в союзе с другими племенами Б.Кавказа R1b) были арии – скотичипотомки ветви Z93, появившиеся тамоколо 5000 лет назад, вероятно, с Балкан, Карпат или Днепра и покинувшие Б. Кавказ около 3500 лет назад, называвшие себя по территориальному образованию - иронью;
4. Исследование о причастности современных осетин к ирони и аланам, учитывая противоречивость первоисточников и разные временные рамки, требует дополнительных изысканий в области ДНК-генеалогии, которая может окончательно пролить свет на этот вопрос.

Летом 2014г исследования по аланам провёл А.А. Клёсов, опубликовавший в Вестнике Академии ДНК-генеалогии Т. 7 №9 за 2014г очерк под названием **«Аланы, их гаплогруппы и моляры, и их современные потомки»**. В исследованиях он пишет:

*Дискуссии на тему – кто такие были аланы, их роль в истории, и кто сейчас их потомки - продолжаются в научной литературе много десятилетий. В предыдущих статьях и дискуссиях по ним на Переформате мы не раз эту тему затрагивали, и возвращались к ней опять и опять. К тому же тема эмоциональная, поскольку есть два кавказских народа, которые считают себя в первую очередь потомками алан – осетины и карачаево-балкарцы. Осетины не раз выходили в руководство страны с предложением переименовать Осетию в Аланию и осетин в алан, призывая восстановить исконное название государства и вернуть народу историческое название. Многие карачаево-балкарцы считают, что аланы – это их предки, поскольку уже давно сами*

называются аланами. Казалось бы, в чем проблема? Пусть называются и те, и другие, не так ли? Но проблема есть, потому что есть такое понятие, как историческое и научное обоснование. Только такое обоснование делает решение по-настоящему легитимным. Потому и горячие дискуссии, которые одни называют «аланоманией», другие – борьбой за историческую правду и справедливость. А это в национальных вопросах – серьезное дело, серьезнее не бывает. ...

**Итак, положение первое: как карачаево-балкарцы, так и осетины не являются однородным образованием. Они состоят из нескольких родов в отношении их наследственности, их непосредственных предков.**

**Положение второе: Общий предок гаплогруппы G2a1 у карачаево-балкарцев и осетин жил очень давно, еще в Европе, примерно 4675 лет назад. Поэтому он не мог быть аланом, просто по определению.**

Теперь – **положение третье:** ... Загадка многих десятилетий близка к решению. Ни осетины, ни карачаево-балкарцы гаплогруппы G2a1, основной у тех и других (треть у КБ, вторая треть – гаплогруппа R1a), не являются потомками алан, во всяком случае донских алан. Но ведь именно их, донских алан, историки направляют с Северного Кавказа на Дон, говоря, что на Кавказе они стали предками то ли осетин, то ли карачаево-балкарцев, то ли тех и других. Оказывается, что ни тех и ни других. У них обоих другое происхождение, во всяком случае в гаплогруппе G2a. А гаплогруппы R1a у осетин практически нет. Значит, опять другое происхождение. Ни по одной основной гаплогруппе, то есть ни по G2a, ни по R1a, осетины и карачаево-балкарцы не пересекаются, во всяком случае в аланские времена.

... гаплогруппа G2a у карачаево-балкарцев и осетин принесена из другого, не донского-аланского источника. Более того, гаплогруппа G2a у обеих народностей значительно расходится, и имеет общего предка, который жил примерно 4675 лет назад. Это опять же не могли быть аланы. Но язык у карачаево-балкарцев и осетин разный, у первых тюркский, у вторых индоевропейский, с заметным влиянием местного субстрата. А далекий предок – один и тот же. Иначе говоря, языки здесь – не аргумент в дискуссии о происхождении осетин и карачаево-балкарцев. У кого-то из них язык изменился за последние тысячелетия, возможно, что и у обоих.

Поэтому для (почти) окончательного решения вопроса нужно будет провести тестирование на ДНК предполагаемых алан из других могильников, а также провести тестирование как минимум половцев из соответствующих захоронений, и сопоставить их гаплотипы с карачаевскими и осетинскими. Половцы со своей возможной гаплогруппой R1a (или другие степняки с той же гаплогруппой) выдвигаются на предпочтительных кандидатов на происхождение трети карачаево-балкарцев. Но половцы предпочтительнее, потому что по историческим сведениям то ли 40 тысяч (исторические сведения), то ли 5 тысяч (интерпретация) половцев ушли на Кавказ. Про других степняков, не половцев, таких сведений нет.

В работе «Аланский Боливар не вынесет двоих?» опубликованной 25.09.2014г на «Переформате» А.А. Клёсов отмечает:

Есть две основные версии происхождения средневековых северокавказских алан – южнорусская и массагетская. Согласно первой – это потомки алан южнорусских степей сарматского времени, то есть 1-4 вв. нашей эры. «Южнорусские» здесь понятие условное, это могло быть от Балкан до Средней Азии. Для них был характерен катакомбный обряд погребения. Согласно второй версии, это потомки массагетских (тохаро-усуне-кангюйских) племен Приаралья. Для них был характерен подкурганый катакомбный обряд захоронения. Это тоже 1-4 вв. нашей эры. В целом, аланские племена существовали до 13 века н.э., пройдя в своем развитии несколько этапов. После начального периода донской Алании в первые века нашей эры часть алан в 4-м веке ушла в Европу в ходе Великого переселения народов, часть ушла на Кавказ и вместе с местными кавказскими племенами образовала Аланию между Кубанью и Тереком. В середине 8-го века северокавказские аланы переселились в бассейн Среднего Дона, возможно, под давлением (военным или политическим) хазар, образовав (или войдя в) салтово-маяцкую культуру. После разгрома их «татаро-монголами» (это – собирательный образ тюркского нашествия со стороны Центральной Азии) они опять ушли в горы Кавказа и там, видимо, ассимилировались местными племенами, которые и могли постепенно трансформироваться в современных карачаево-балкарцев и/или осетин.

Далее автор приводит данные ДНК-генеалогии в обоснование своих изысканий:

Положение первое: как карачаево-балкарцы, так и осетины не являются однородным образованием. Они состоят из нескольких родов в отношении их наследственности, их непосредственных предков. В настоящее время основные гаплогруппы осетин:

G2a – 70%

J2a – 14%

R1b – 7%

Прочие – 9% (единичные гаплотипы C, E1b, I2c, J1, L1b, Q1a, R1a, T1a)

Здесь надо напомнить, что происхождение всех основных трех родов-гаплогрупп разное. G2a пришли, возможно, из Европы, потому что скелетные останки носителей этой гаплогруппы (G2a-P15) десятками находят в захоронениях Западной и Центральной Европы – в Испании, Франции, Германии с датировками 7000-5000 лет назад. J2a пришли из Месопотамии, начиная с 7000 лет назад, когда начались активные (в первую очередь, урукские) миграции на север. R1b прибывали из Центральной Азии, первые волны миграции на Кавказ и далее на Ближний Восток были примерно 7000-6000 лет назад (основной субклад R1b-L23), и далее вплоть до I – начала II тыс н.э., затем были прибытия тюркоязычных племен из Центральной Азии, часть которых несли субклад R1b-M73. С ними увлекались и носители минорных (в настоящее время) гаплогрупп в Осетии, перечисленных выше, часть которых попадали на Кавказ и позже, вплоть до настоящего времени, разными путями.

---

Если посмотреть отдельно на данные по дигорцам и иронцам, то у первых 60% G2a, у вторых – 74% G2a (эти данные получены по «академическим» выборкам). Надо отметить, что приведенные выше данные воспроизводимы по разным выборкам, как «академическим», так и «коммерческим», как, в частности, показывает величина 70% для гаплогруппы G2a у осетин из коммерческой выборки Проекта FTDNA, без подразделения на дигорцев и иронцев. Ясно, что при увеличении количества тестируемых некоторые подвижки в долях гаплогрупп возможны, но они определенно не будут принципиальными.

Основные гаплогруппы карачаево-балкарцев:

R1a – 32%

G2a – 29%

J2a – 13%

R1b – 8%

I2 – 7%

Q – 5%

Прочие – 6% (единичные гаплотипы E1b, J1, T1a)

Мы уже видим, что родовой состав осетин и карачаево-балкарцев принципиально различается, и если аланы и были в предках тех и других, то были только частично и в разной степени, хотя у осетин – до трех четвертей от всего мужского населения.

Таким образом, ответ на вопрос к какой основной гаплогруппе относятся иронь и аланы, и кто основал на Б.Кавказе территориальное образование под названием Ирий (Ира), несмотря на кажущуюся близость его разрешения, пока остаётся до конца не решенным.

#### Пребывание ариев на Б.Кавказе около 5000-3500 лет назад

Одним из свидетельств пребывания ариев на Б.Кавказе может служить информация, изложенная в азиатском первоисточнике, автором которого является географ Массуди (перевод С. Микаэлян), описывающий историю Б. Кавказа в 947 г. н.э. В главе XVII знаменитого историко-географического труда Ал-Мусадди, носящего название «Мурудж ад-Дзахаб», находим описание Б. Кавказа и его племен. На первых же страницах исследуемой работы Массуди описывается гора Кабх и живущие на ней народы. Гора Кабх переводится как - гора Великая. В этом сходятся многие переводчики. Вот как он её описывает: *На ней живут семьдесят два народа, каждый из которых имеет своего царя и язык, отличный от других. Эта гора имеет много отрогов и долин. Город ал-Баб вал-Абвab стоит на одном из отрогов и построил его Кисра Ануширван*

*между горой и Хазарским морем. ... Протяженность горы Кабх вверх, в длину и ширину – два месяца [пути] и даже больше. Вокруг нее живут народы, сосчитать которых может только Создатель. Одни из отрогов горы, как мы уже сказали, подходит к Хазарскому морю около ал-Баба. Другой отрог идет к упоминавшемуся морю Майтас, куда выходит Константинопольский пролив.*

Под ал-Баба, вероятно, подразумевается одна из древнейших «Бат» - г. Баку, стоящий у начала Кавказских гор, на берегу Каспийского моря, либо между Баку и началом Кавказских гор, в его предгорье, а под морем Майтас – Азовское море, называвшееся в древности Миотским морем. Отвлекаясь от темы, хочу дать ещё несколько пояснений по данному первоисточнику. Под язычниками и неверными Массуди подразумевал ариев живущих на Б. Кавказе, и народы Кавказа не принявшие к тому времени ни иудаизма, ни христианства, ни мусульманства, это может облегчить поиски исследователям по данному первоисточнику (*Что касается язычников в [хазарском] государстве, то среди разрядов их находятся сакалиба [славяне] и русы, которые живут на одной стороне этого города ...*);

*Хазары имеют челны, на которых они плавают из своего города вверх по реке, которая течет в их реку из верхних мест и которая называется Буртас, вдоль нее живут оседлые тюркские племена, составляющие часть Хазарского царства. Их поселения тянутся непрерывно между Хазарским царством и бургарами. Эта река течет со стороны бургари, суда непрерывно ходят по ней между землями бургар и хазар.*

Под рекой Буртас исследователи и переводчики подразумевают главное течение Волги, питающее тот рукав ее дельты, на котором стояла столица хазар, хотя признают, что название реки Буртас указывает на верхний плес, где она течет с запада на восток. Но почему-то этим притоком считают приток Камы и грешат на неточность самого Мусадии. Хотя погрешностей у Мусадии в данном вопросе нет, и речь идёт о реке Куме, по которой хазары плавали вверх по течению на своих челнах к бургарам (булгарам). Река Кума расположенная вдоль Кумо-Маньчской впадины, и есть та самая река Буртас. Булгары в описываемый период Хазарского каганата располагались в Крыму и на Таманском полуострове, куда и плавали хазары по древнему маршруту: Кума (вверх по течению) – Маньч – Дон – Азов – Керченский пролив.

Приходится сплошь и рядом читать, что Массуди то там, то там ошибался, не разбирался, не знал и т.д. На самом деле он хорошо ориентировался. Интересен вопрос о переволоке, описанный в его трудах. В § 8 в переводе у С. Микаэляна говорится о переволоке, которая подвергается исследователями жёсткой критике, и переносят они эту переволоку на сужение Волги с Доном. На самом деле в описании путаницы нет. На Б.Кавказе существовало две переволоки. Одну из них Массуди и описал между Кумой и Маньчем, отметив в своих трудах, что



благодаря этой переволоке можно из Дона попасть в Волгу. Речь идёт о проходе по Кумо-Маньчской впадине, по которой и прошли варяги на своих судах в Хазарский каганат. В одном исследователи всё же правы, что Массуди узнал о ранее существовавшем проходе по Кумо-Маньчу, позволяющем попасть с Каспийского моря в Средиземноморье и описал его, вероятнее всего, из древнегреческих первоисточников (Платон «Диалоги: Тимей и Критий»), либо - Египте, откуда пришла эта информация в древнюю Грецию через Солона. В связи с тем что на момент его жизни водный проход между Кумой и Маньчем уже был утрачен, это и подвигло его дать опровержение данному событию. (§ 9 перевода Массуди говорит: *“Мы привели это сообщение, чтобы опровергнуть тех, которые утверждают, будто Хазарское море соединяется с Мэотис и через Мэотис и Понт – с Константинопольским проливом. Если бы это было так, русы нашли бы выход, потому что Понт – их море, как уже упоминалось. Среди народов, соседних с этим морем, нет расхождения мнений по поводу того, что море аджамов не имеет проливов для связи с каким-нибудь другим морем.*

Темой «Аланских ворот», о которой разгорелась дискуссия на аланской ветви форума «Родства.ру», закончу своё отступление. На мой взгляд, место нахождения «Аланских ворот» приписываемое Дарьяльскому ущелью ошибочно. В § 17 перевода С. Микаэляна трудов Мусадди сказано, что эти ворота расположены между царством Алан и горой Кабх, т.е. Б. Кавказ, а не на самих горах Б. Кавказа, где расположено Дарьяльское ущелье. Это - первый момент. Второй момент - эти ворота вели в Тифлис (современный Тбилиси) и от этих ворот до Тифлиса было 5 дней пути, и он контролировался племенами «неверных», пока Тифлис не был завоёван мусульманами. Момент третий - пути проникновения из стран ислама в Тифлис оказались прерваны так как они шли через земли этих племен язычников, ибо ими была окружена эта пограничная область, а страны исламского мира были и остаются расположены в районе Передней Азии, а не на Б.Кавказе. Момент четвёртый - в § 24 сказано, что к царству Джурзан примыкает страна (стр. 67), называемая Самсхи, в районе Ахалциха на левом берегу Куры, до ее поворота на восток. Во времена Массуди Самцхе оказался между владениями “абхазской” династии и владениями Багратидов. А несколькими веками позже Самцхе именовался Саатабаго, состоял из христиан и язычников и не имел царя. Т.е. царство Джурзан доходило до границ с р. Курой и до Тифлиса. Страна Самсхи, граничащая с Джурзан, тоже расположена на Куре. Проходить арабам приходилось через их ворота. Это не исключает наличия прохода в Тифлис со стороны Дарьяльского ущелья, где был описанный в первоисточнике проход. Наконец, последний момент - в § 31 сказано, что Река Курр (Кура) вытекает из страны Джурзан, принадлежащей царю Джурджину и течет через земли Абхаз, пока не достигает пограничной области Тифлис, которую она пересекает посередине.

---

Эти ворота надо искать со стороны южной части Б. Кавказа и Передней Азии, и такие ворота имеются с древнейших времён. Они описаны не только азиатскими, но древнегреческими исследователями и путешественниками - это проход между Малым и Большим Кавказом расположенный по их границе между реками Риони и Курой. Не по горам, а по пологой горной местности без крутых перепадов высот и заснеженных вершин. Земли «неверных» хорошо описаны Страбоном, о них поговорим ниже. Вариант с Дарьяльским ущельем не подходит ещё и потому, что расстояние преодолевалось за 5 дней а в Дарьяльском ущелье набор высоты составляет более 2000 м. «Аланские ворота» надо искать на перевале между двух выше перечисленных рек, в районе Сурами. Набор высоты там от Черного моря до перевала всего 945 м на всём протяжении пути до ворот, а на отрезке от «Аланских ворот» к Тифлису 545 м на спуске, т.к. Тбилиси расположен на высоте 400 метров. Т.е. за пять дней перекрывается всё расстояние от р. Риони до Тифлиса.

*У Страбона есть такие строки: На Иберийской равнине обитает население, более склонное к земледелию и миру, которое одевается на армянский и мидийский лад; горную страну, напротив, занимают простолюдины и воины, живущие по обычаям скифов и сарматов, соседями и родственниками которых они являются однако они занимаются и земледелием. В случае каких-нибудь тревожных обстоятельств они выставляют много десятков тысяч воинов из своей среды, так и из числа скифов и сарматов.*

На этих строках выстраиваются всякого рода спекуляции о том, что Кавказ консервативен, что было в далёком прошлом, было и в недалёком. Задаются вопросы - являются ли вайнахи по крови русскими? Кабардинцы ли, аланы-овсы ли или скифы? Далее следуют утверждения, что несомненно нет, но вайнахи русские по стране, а также кабардинцы, аланы, скифо-сарматы в прошлом. Археологические культуры и быт перекрывают этносы, земли включают в себя большое разнообразие. (Б. Болотаев). Одним словом у человека калейдоскоп и неразбериха.

Я считаю, что Страбон всё описал верно, так же как и Мусади был точен в описаниях. Иберия, описанная Страбоном, в древние времена располагалась на территории «седловины» между Большим и Малым Кавказом, и между Чёрным и Каспийским морями. Данная территория сравнительно полого, особенно в районе нижней и средней части Куры (с северной части этой седловины). Жители этой территории и были более склонны к земледелию, т.к. там была относительно ровная территория. Мирными были потому, что приходилось общаться и с народами как Большого Кавказа так и Малого Кавказа. К границам их территории примыкала и Мидия. Поэтому одевались и на тот и на другой лад. Под горной страной, напротив, подразумевается Б. Кавказ

который занимали разные народы, среди которых были простолюдины и воины. Рядовые жители трудились, а воины защищали свою территорию, в чём и заключались обычаи не только этих народов, но и скифов с сарматами. Речь идёт о жизнеустройстве ариев Б. Кавказа и сарматов и о влиянии культуры которую они принесли с Балкан и обычаям которых подражали народы Б. Кавказа. Соседями и родственниками эти народы являются по причине соседства скифов (арии R1a1a1) и сарматов с этими народами. Сарматы, очевидно, - прямые родственники, жившие по обычаям балканских племён и прибывшие на Б. Кавказ вслед за ариями или вместе с ними или чуть раньше, это надо исследовать и выяснять. Скифы - соседи, но родственные им племена. Скифы и сарматы в отличие от горских народов так же занимались земледелием как и иберийцы. Это и отразил Страбон в своих работах. Когда опасность была незначительной, горские народы выставляли своих воинов и сами отражали неприятеля. А когда опасность была серьёзной и угрожала гибели народов всего Б.Кавказа, тогда воинские силы объединялись вместе с силами скифов, сарматов и других народов, давая отпор врагу совместными усилиями.

Об этом и поведал Страбон. Из его работ так же следует, что арии и сарматы не являлись между собой родственными племенами и эта информация может пригодиться нам в дальнейших исследованиях. Вернёмся в русло исследований исхода славян-ариев с Карпат к горе Великой (на Большой Кавказ). Последние исследования, проведённые И. Рожанским по датировкам на Б. Кавказе показывают, возраст времени до общего предка по данным гаплотипов R1a1a1 ветви ЦЕА составляет 4600 лет. Это свидетельствует о постепенном продвижении гаплогруппы R1a1a1 с Балкан на Б. Кавказ, и данная ветвь может являться не первой, а второй волной в данном регионе, которая причастна к расселению ариев по Русской равнине. А первая волна к тому времени продвинулась за Урал не оставив своих следов на Б. Кавказе, либо ещё не выявлена в связи с малым количеством протестированных гаплотипов.

Из ранних исследований известно, что славяне-арии появились на Б. Кавказе ранее этого срока (4600 лет назад), и следы их пребывания, по выдвинутой гипотезе, просматриваются в археологии Майкопской культуры, культуре Кубани эпохи бронзы существовавшей там около 5000 лет назад и в дольменной культуре. Последняя характерна тем, что начало её роста (около 5000 лет назад), расцвет и затухание (около 3500 лет назад) совпадают с возрастом появления и исчезновения ариев с Б. Кавказа описанных в исследуемой и других славянских ведах. Совпадают не только возрастные датировки, но и ареал распространения данной культуры. Ещё одной характерной особенностью дольменной культуры является её зарождение на

Б.Кавказе и распространение по всему Евразийскому континенту в ареале миграций гаплогруппы R1a1a1.

Имеются упоминания о давнем пребывании ариев на Б. Кавказе у Ибн Русте, описывающего Б. Кавказ, в сочинениях персидского историка XI века Гардизи «Зайн ал-ахбар», составленном в Афганистане в начале 50-х годов XI века. (Гардизи/Бартольд. С. 39; Новосельцев. 1965. С. 399-400). Об этом говорилось выше. Из более поздних писателей интересные сведения об этом добавляет египетский историк и географ Ибн Ййса (1448-1524 гг.) в своём труде «Аромат цветов из диковинок округов». Древнегреческие первоисточники тоже не обошли эту тему стороной. Историю Б. Кавказа подробно описал Платон (Аристокл) 2366 лет назад в своих Диалогах: «Тимей» и «Критий». Знал об этой истории и Солон (640-559 г. до н.э.), который 2583 года назад провел десять лет в Египте, среди жрецов, хранителей древних тайн. Там, в г. Саисе, он и познакомился с документами, относящимися к древнейшей истории Греции, Египта и Б. Кавказа, письменно засвидетельствовав эти знания.

Есть ли в ведах сведения о том, кто из князей вывел свои арийские племена на Б. Кавказ? такие сведения в ведах имеются и встречаются не единожды, это князь Славен:

*Так род Славена передвигался к земле иной, где солнце в ночи спит. Коню травы много. Луга тучные. Речки рыбой полны. Конь никогда и не умрет. Годь была еще на зеленом крае. Немного упредили отцов, идущих вдоль Ра реки, река эта велика и отделяет нас от иных людей. Течет к морю Фасисте.*

*Ум свой напрягите, надежно укрепившись этим. Та река Ра идет по направлению солнца восходящего, но в обе стороны реку смотрите, там, где садится солнце смотрите эту реку тоже. Матери Сва слава на ней зарождается. Та обоими своими крыльями увязана, она также беретя землею той. (ВК-3)*

Следовательно, вёл на Б. Кавказ одну из ветвей ариев князь Славен, который прошёл, по сведениям из вед, через Днепр прямо на Б. Кавказ. Прояснить данный вопрос в ближайшем будущем может снип Z93, вокруг которого сегодня сосредоточили своё внимание ДНК-генеалоги. В этом случае может оказаться, что данная ветвь, не задерживаясь на Днепре, вышла на Урал ещё 5200 лет назад (возможно через Б. Кавказ), о чём свидетельствует снип Z93, отмеченный данным периодом. В веле отмечается, что новые племена пошли на Б. Кавказ (К горе Великой) после встречи и сопротивления кавказских племён, и двинулись дальше - на Урал.

О том, что гора Великая и есть горный массив Б. Кавказа имеется доказательство в последней приведённой цитате, где говорится о Ра реке. Как удалось выяснить, это описанный в азиатских первоисточниках «рукав Волги» - Кумо-Манычская впадина. Б. Кавказ в

ряде первоисточников описан как «остров русов». Приведём некоторые упоминания:

*«Тут муж роду Белояру идет по ту сторону Рая - реки. Упредил там гостей - синьцев идущих - до фряженцев, так как иегуны ведь на ОСТРОВЕ свои. Поджидают гостя да обирают его ...»* (ВК)

Или вот здесь: *«Это бьет крыльями Матерь Сва птица, как же боры новые идут на ней, те расходясь щель дают, таково текут, не лезут на нее. Эта течь туга, велика в краях наших, как дымки степные повязаны те, стелется это, до Сварги также, Жаля плачется в нас, кличет Матерь Сва до Вышнего, зачем ей давал лес он до огнищ наших, и те зывают о помощи. Эта мощь ворожит на врагов, Гематьрехуступится. Годь отойдет на Калицу Малую и течет до берегов морских. Таково землю одержат до Дона, по тому Дону реке и есть Калка Великая, его граница между нами и первейшими племенами, там годь была четыреста лет, о своем врагам, тому имеем мы землю нашу, Ра имеем, добротные земли и элинам.* (ВК-1)

Если принять во внимание расчёты, проведённые И. Рожанским по Б. Кавказу, находим подтверждения периода пребывания гаплогруппы R1a1a1 возрастом 4600 лет назад. Основные возрастные данные гаплогрупп по Б. Кавказу выглядят следующим образом:

G2a3b1 (родительская)	- 6600
R1b1a2	- 6500
J2a4b	- 5600
J1*(DYS 388=13)	- 5250
R1a1a1 ЦЕАветвь	- 4600

по представленным данным можно попытаться сделать вычисления на основе изложенной информации в славянских ведах. Из неё видно, что возраст гаплогруппы годи (R1b1a2) на Б.Кавказе – 6500 лет. Опережение в появлении на Б.Кавказе, по сведениям, имеющимся в ведах, составляет 400 лет. Таким образом, первая волна ариев гаплогруппы R1a1a1 могла появиться там 6100 лет назад, что пока не подтверждается исследованиями в области ДНК-генеалогии. Если эту информацию сопоставить с периодом движения князя Славена со своими племенами с Балкан 6200 лет назад (имеется календарная дата), тогда становится понятным, что данная информация, в пределах допустимых погрешностей, может являться достоверной, но пока не подтверждённой результатами тестирования ДНК.

И.Л. Рожанский, сравнивая возрастную таблицу гаплогрупп Б. Кавказа, с картами памятников майкопской и куро-аратской культур, взятых из монографии «Археология СССР» в томе «Эпоха бронзы Кавказа и Средней Азии. Ранняя и средняя бронза Кавказа» отмечает, что налицо явная корреляция куро-араксской культуры и субклада J1\*(DYS 388=13) совпадающая так же по времени. А взаимоотношения J2a4b с

Майкопской культурой не столь очевидны и требуют более тщательной проработки.

По данным И. Рожанского, в Европе отслеживаются ветви, что отстраиваются от основной массы R1a1 довольно рано. Помимо старой европейской M417-, это северо-западная группа ветвей ("десятники"), общий предок которой с центральной евразийской ветвью приходится примерно на 6000 лет назад. Однако, в Азии тоже есть, как минимум, 2 ветви того же иерархического уровня, что и "десятники". Это линия, обнаруженная среди части алтайцев. Их 10-маркерные гаплотипы приведены в статье Андерхилла 2009 г., они же в 17-маркерном формате есть в сопроводительной информации к статье Животовского 2010 г. о скоростях мутаций. Их отличительная особенность - DYS385a,b = 11-17.

Вторая линия "отметилась" среди чеченцев из статьи Балановского 2011 г., а также у части иранцев. В коммерческих базах данных к ним присоединяются ирландец и таец с Пхукета. У них характерная метка - DYS385a,b = 11-11 и DYS438=10. Ни ту, ни другую линию не типировали на M417, но, скорее всего, они входят в этот субклад, поскольку у них типичное для него значение DYS392=11, а общий предок с центральной евразийской ветвью приходится примерно не то же время, что и у "десятников" - порядка 6000 лет назад. Однако, она при всем при том вписывается в тот же масштаб времен, что и распад протоиндоевропейской диалектной общности:

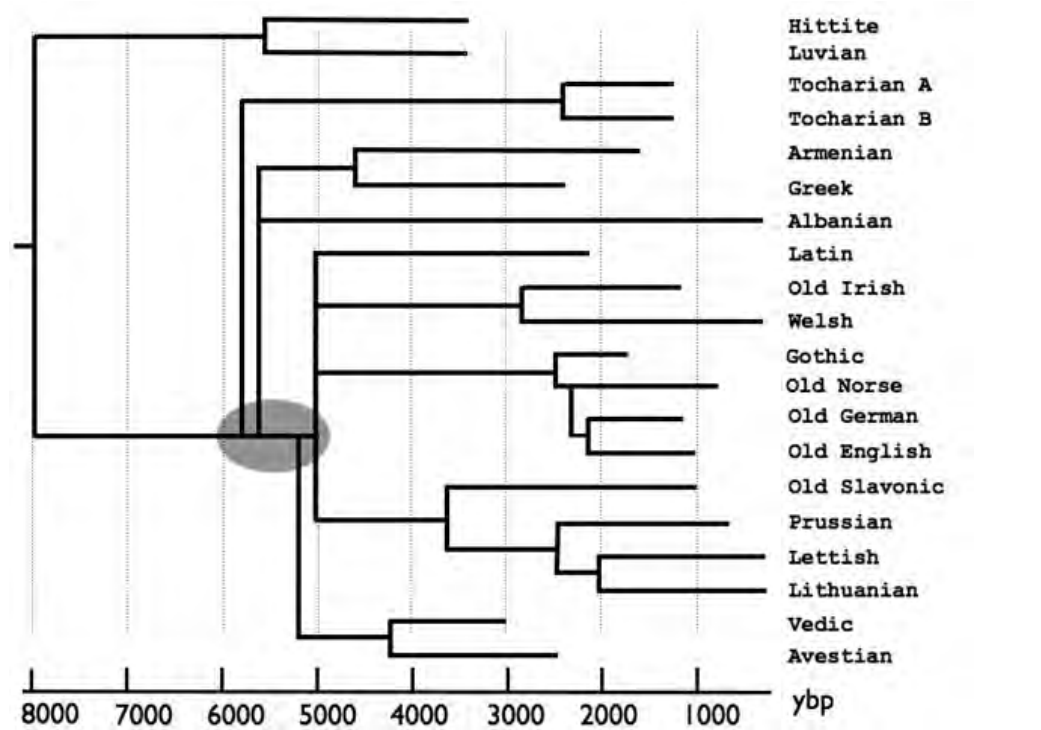


Рис. 26 Пути расхождения ветвей рода R1a1 (И. Рожанский)

При тестировании чеченского представителя гаплогруппы R1a1a1 был выявлен снип Z93+ и L342-. Таким образом, Z93 уже должен стоять над

L342, возраст которой около 6000 лет. Для этого требуются дополнительные исследования.

Исходя из полученных данных, можно подвергнуть сомнению и научную дискуссию на форуме Академии ДНК-генеалогии И. Мутушева о том, что представители гаплогруппы R1a1a1 отсутствуют в ареале Майкопской культуры. Их максимум, как верно отмечает И. Рожанский, приходится на верховья Кубани. Самое большое количество находок Майкопской культуры найдено там же. При появлении ариев R1a1a1 на Б.Кавказе данная информация свободно вписывается в эти показатели.

Продвижение ариев (Z94) с Б.Кавказа  
и Русской равнины на Ю.Урал  
и оттуда в Индию и Иран

Следами продвижения ариев за Урал является «страна городов», расположенная на Ю. Урале. Рассмотрим одно из этих городищ, известных под археологическим названием «Аркаим». Это круговое городище, располагающееся на Южном Урале, удалось идентифицировать как принадлежащее арийской ветви. Всесторонние исследования данного топонима и периода пребывания славян-ариев гаплогруппы R1a1(Z94) на Южном Урале, потребовали посещения объекта.



Аркаим с высоты птичьего полёта. ((Из открытого источника в сети интернет).

По данным ДНК - генеалогии, в совокупности с археологией данного региона, арии на территории Южного Урала появились в период раннего бронзового века, около 4200 по 3800-3600 лет назад. Они построили там городища Синташта, Аркаим (названия современные) и ряд других комплексов, названных «страной городов». Археологам за последние десятилетия на Южном Урале удалось обнаружить около 20 таких сооружений. Исследования гаплотипов гаплогруппы R1a1 девяти племён восточных славян Русской равнины показали: *«примерно 5000±200 лет назад жил общий предок славянских R1a1 гаплотипов. От него пошли девять генеалогических линий. Все они разные и каждый мог соответствовать патриарху отдельного славянского племени.»* (А. Клёсов). На Днепре славяне-арии появились и того раньше - около 6000 лет назад, что было исследовано в Вестнике Академии ДНК-генеалогии, т. 3, №6 2010 (Г. Максименко). На Ю. Урал они попали двигаясь с Днепра по Югу Русской равнины, оставив свой след на Большом Кавказе около 4900 - 4500 лет назад, прослеженный по Дольменной и северокавказской культурам.

Дальнейшие следы ариев от археологического объекта «Аркаим» ведут по направлению к Индии. Датировки ДНК-генеалогии и археологии не



противоречат друг другу в данном вопросе. Например, время жизни общего предка индусов гаплогруппы R1a1a1b2a1(L657) – 4050 лет назад (А. Клёсов). Следовательно, перед уходом в Индию арии пробыли на Ю. Урале не менее 400 лет, после чего вынужденно покинули его. Причиной исхода с земель Ю. Урала, по гипотезе А. Клёсова, послужила катастрофа, произошедшая 3600 лет назад во время извержения вулкана Санторин (Терра), в Эгейском море. Этот взрыв стер с лица земли минойскую цивилизацию на острове Крит. Вулканический взрыв выбросил в атмосферу 60 кубических километров пепла, что привело к резкому и долгому понижению температуры по всей Земле, что и было описано в индийских ведах.

Из множества существующих версий о назначении объекта «Аркаим» основными являются: городище, древняя обсерватория, укреплённое оборонительное сооружение. При обследовании данного объекта была выдвинута совершенно иная версия целевого назначения Аркаима, Синташты и других двадцати объектов Ю. Урала известных под названием «страна городов». Это объекты древнего металлургического производства. Доказательная база мною приведена в Академическом Вестнике Т.2 №2, за 2009г, стр.217. Вот о чём там говорится в разделе «Аркаим - объект древнего металлургического производства»:



*Макет производственного комплекса «Аркаим», фрагмент.*

Это один из древнейших производственных центров на Ю. Урале, наряду с другими, в котором арии занимались литейным, ковальным, гончарным и другими видами производства для собственных нужд и дальнейшей торговли. С учётом мощностей, имеющих у других подобных производственных центров на Ю. Урале, выпускаемой продукции было больше чем достаточно для обеспечения данного региона. Из этого можно сделать вывод: продукция пользовалась большим спросом и могла экспортироваться в другие регионы.

Таково впечатление с учётом общеизвестных подробностей об археологическом почвоведении, костных останках, минерально-сырьевой базы, рудниках, освоении пищевых ресурсов, деталей литейного, чеканного, гончарного, и текстильного производства. Сколько времени понадобится археологам для поиска жилищных стоянок ариев вокруг производственного комплекса Аркаим, сказать трудно, но следы таких стоянок просматриваются, и в основе своей не отличаются от племенных стоянок на Большом Кавказе. Подобные стоянки выглядят так: жилище, костровище, яма для бытовых отходов и близлежащий проточный водный источник. Чаще всего это бывает река.

Всё вышесказанное по Южно-Уральской теме позволяет выдвинуть свою гипотезу –

Южно-Уральский комплекс периода 4000 – 3800 лет назад, известный под названием «страна городов», является комплексом строений, предназначенных для переработки руды и плавильного производства металлов. Об этом же свидетельствуют и расположенные неподалёку от них карьеры по добыче руды.

*Вынудил покинуть ариев с эти земли, по данным ВК, - Перун, бог стихий природы - природные катаклизмы. «Коли была порождена былым, это Перунец придет к нам. Тот поведет нас ...»* К такому же выводу в своих изысканиях пришёл и А.А. Клёсов в работе «Откуда появились славяне и «индоевропейцы»? Ответ даёт ДНК – генеалогия».



*Фрагмент раскопа одного из секторов Аркаима. Хорошо видны следы оставшиеся от плавильной печи и колодца. Причём в каждом секторе.*

Сопоставив данные ДНК – генеалогии, археологии и славянских вед видно, что «страну городов» на Южном Урале отстроили арии. Они и понесли вместе с собой основной родовой этноним – арии (L657), донся его до самой Индии. На Ю. Урале территория, охватывающая все двадцать объектов. Арии на территории Южного Урала появились в

период раннего бронзового века около 4000-3800 лет назад. Основали там металлургическое производство и заложили металлургический комплекс известный под названием «Страна городов», просуществовавший около 200 лет. Покинув Ю. Урал, арии-скотичи продвинулись в сторону Индии и достигли её пределов, расселяясь по пути. Причиной, заставившей покинуть территорию Ю. Урала, послужили природные катаклизмы.

### Исход племён ариев за Урал, и в Сибирь

В череде святынь ариев упоминаются Птицы Сва – одной из которых является двуглавый орёл, лежащий на карте печатью Евразийского континента. Включает в себя Гималаи (левое крыло), Большой Хинган (правое крыло), Алтай (левая голова), Восточные Саяны (правая голова), озёра Балхаш и Байкал (оба языка двуглавого орла), до п-ова Индокитай (хвост двуглавого орла).



*Птица Сва Азиатская «Двуглавый орёл» (рис. А. Михайлова)*

Из данных ДНК-генеалогии известно, что арии – скотичи (L657) появились в районе Алтая и на территории современного Китая около 4000-3500 лет назад. Тестирование найденных китайскими учёными Таримских мумий, в Таримской впадине расположенной на севере Тибета, умерших около 4000 лет назад, показало, что у 100% мужского пола имеется гаплогруппа R1a. Новые открытия несет в себе Каракольская археологическая культура Алтая. В Карагандинской области при раскопках могильника Талды-2 обнаружен погребенный сакский воин, которого назвали «золотым человеком», аналогично «золотому человеку» найденному в Казахстане, в 80 км от Алма-Аты (Иссыкский курган).

Выше были рассмотрены пути расселения славян-ариев с Балкан на Карпаты, Днепр и расселение по Русской равнине. Но веда не ограничивается в описании только Европейской территорией и указывает на переход части племён из Европы в Азию и отмечает пребывание в Сибири. Что известно по данному вопросу в совокупности с информацией, описанной в других ведах ВК?

В одном из фрагментов ВК-24 сказано:

*Лебедень сидит у града Киева, на горе, который разумен и умён. Правит оды хорян. Самостоятельно терзает илиньское писание. Арабов правит в задоре, так как чин имеет:*

*- Это которые оды вендов, палка своя от врагов и "Камо" болгары не переносили от новых земель, имеем род свой да ищем, слава ходит что притоки Оби свои были. Там обитали. В годе пора течет и сила людская. Тужатся при написании в порче, и так это земля наша остается от края до края как Русколань в бытность. Земля эта данная нам Богом определена от Евразии. Так ту держим себе.*

Каракольская культура позволяет проследить путь ариев от Б. Кавказа, через Ю. Урал к Горному Алтаю. Курганная группа на р. Бийке свидетельствует об идентичности курганных захоронений на Горном Алтае и Большом Кавказе. И там и там, на территориях, где обитали арии, встречаются захоронения в каменных коробах с уложением тела в позе эмбриона, после чего обкладывался каменный круг и насыпался курган. Всё это помогает предположить и определить движение ариев с Балкан в Азию. Выглядит это примерно так: 6700-6500 лет назад вход ариев с Балкан на Карпаты, 6200 – на Днепр, 5200 – на Б. Кавказ, 5000 – 4800 исход за Урал и расселение по Русской равнине. За Уралом продвижение по территории современного Казахстана (район оз. Балхаш), Алтай, Китай (Туримский район), 3800-3600 уход с Ю. Урала и Б.Кавказа в Индию и Иран.

Характерными чертами захоронений Каракольской культуры являются прямоугольная ограда - кладбище, каменные ящики и полихромные рисунки на плитах ящиков. В этот период состоялся переход от присваивающих форм хозяйства - охоты, собирательства и рыболовства - к производящим формам: земледелию и скотоводству. С этого периода древние алтайцы стали заниматься строительством мелиоративных сооружений и возделыванием пашен, выращиванием таких культур, как просо, ячмень, рожь и других. Следовательно, племена принесшие культуру земледелия пришли не на пустое место, и данный район был заселён местными племенами. Домашние стада, состоящие из овец, коз, коров, лошадей, летом стали отгоняться в альпийские луга, а к зиме возвращаться в долины. По этой причине в Горах Алтая находится мало племенных стоянок, и их количество увеличивается по мере спуска в долины и предгорья Алтая. Курганные захоронения в горах, вдоль рек носят малочисленный характер и увеличиваются ближе к низовьям притоков рек. К курганам скифского (арийского) типа относящимся к

периоду бронзы археологи Горного Алтая относят памятники объединенные в Пазырыкскую археологическую культуру скифского типа: Пазырыкские, Башадарские, Туектинские, Шибинские, Уландрыкские, Укоокские курганы, а также тысячи других. Датируют их 1-м тысячелетием до н.э., т.е. определяют их возраст около 3000 лет.

Цитата (А.А. Клёсов):

Обратимся к расчётам ДНК-генеалогии, проведённым по нашей просьбе Игорем Рожанским, и посмотрим, насколько отличаются большинство алтайских R1a1 по гаплотипам от жителей Русской равнины. В результате были получены следующие данные:

Если имеется в виду базовый 9-маркерный гаплотип алтайцев из статьи Андерхилла, то, похоже, его можно восстановить в более протяженном формате, если привлечь данные еще из 2-х статей, что использовали ту же самую полевую выборку.

Вот он в минимальном формате

13 26 16 11 X XX 12 11 14 11 31 (+ DYS461=11).

Он же из статьи М. Derenkoetal. "Contrasting patterns of Y-chromosome variation in South Siberian populations from Baikal and Altai-Sayan regions" Hum Genet (2006) 118: 591-604

13 26 16 11 11 17 XX 11 14 11 31 XXXXXX 14  
XXXXXXXXXXXXXXXXXX 11.

Наконец, в недавней статье Животовского и др. те же данные выложены в "полноценном" формате YFiler:

13 26 16 11 11 17 X X 11 14 11 31 15 X XXXX 14 19 X XXXXX 10 X X  
15 X XXXXX 11 (+ DYS635=23)

Общий предок линии из статьи Деренко попадает примерно на 3000 лет назад, но 19-маркерный базовый гаплотип (YFiler + DYS388=12 + DYS461=11) не дает оснований считать, что он относится к древним южносибирским R1a1. К этой ветви в выборке Деренко относится 11-13 гаплотипов из 135 собранных среди народов Сибири. Остальные сходятся к базовому гаплотипу центральной евразийской ветви.

P.S. В процитированной чуть выше статье "Decreased Rate of Evolution in Y Chromosome STR Loci of Increased Size of the Repeat Unit" приведены 13 гаплотипов, что сходятся к 17-маркерному базовому - 12 алтайских и 1 из Тувы. Если

вырезать из них фрагменты в том формате, что выписан в статье Андерхилла, то эти списки в точности совпадут друг с другом. Почти наверняка, это одни и те же гаплотипы, а, значит, можно рассчитать время до общего предка этой генеалогической линии и Европейских R1a1 более аккуратно. При счете по 17-ти маркерам время до общего предка 13-ти гаплотипов оказывается меньше, чем ранее оценивалось - не 800, а  $450 \pm 175$  лет назад. Этот базовый гаплотип расходится с базовым гаплотипом центральной евразийской ветви на восемь мутаций, что соответствует 7625 годам между предками обеих ветвей. В итоге получаем после округления  $(450 + 4600 + 7625)/2 = 6300$  лет назад.

Это в пределах погрешности совпадает с датировкой, что была получена ранее по восьмимаркерным гаплотипам, и попадает во временной интервал, когда начали расходиться европейские ветви R1a1a1 (L417). В частности, датировка 6 тыс. лет назад или несколько ранее соответствует выделению северо-западной группы ветвей ("десятников"). Остаются, как минимум, 2 принципиальных вопроса:

1. Как объяснить тот факт, что наиболее далеко разошедшиеся ветви R1a1a1 обнаружены на двух краях ареала гаплогруппы?
2. Почему данные, опубликованные в 2006-м году исследователями из Магадана, оказались лишь частично включены в последующие публикации? Более 100 "обычных" евразийских гаплотипов, найденных у алтайцев, бурятов, эвенков, телеутов, тувинцев, хакасов и шорцев, нигде с тех пор не обсуждались. (И. Рожанский)

В Южной Сибири образовалась «солянка» из гаплотипов с разными датировками, на которую Игорь Рожанский обратил наше внимание при их рассортировке. За комментарием этой ситуации я обратился к президенту Академии ДНК-генеалогии Анатолию Клёсову. Вот как он прокомментировал эту ситуацию:

*Его анализ выше дал датировку 6300 лет по имеющимся в наличии алтайским гаплотипам, что нельзя объяснить походами ариев с Русской равнины в интервале 4500-3000 лет. Потому он и закончил свой анализ вопросом, а не утверждением. Не исключен, строго говоря, и обратный путь, что гаплотипы на Русской равнине 4800 лет назад появились с Южной Сибири, но по совокупности других фактов у нас нет к этому достаточных оснований.*

*Дело в том, что есть и другие источники R1a1. Это и уйгуры с датировкой 6900 лет назад, и другие гаплотипы Северо-Западного Китая, и гаплотипы Северного Китая, с датировкой 21000 лет назад. Последние - по 5-маркерным гаплотипам, но и по 5-маркерным видно, как они изборождены глубокими*



мутациями. Далее, то, что Южная Сибирь могла быть местом древних европеоидов, говорят и другие данные антропологов и генетиков. Оттуда в Сибирь ушли носители гаплогруппы Q, которая образовалась из R, а гаплогруппа P - родительская по отношению R, R1, R1a, R1b.

Надо не забывать и про данные лингвистики, по которым - переводя на язык ДНК-генеалогии - "ностратический язык" был языком сводной гаплогруппы NOR, и сейчас языки этих гаплогрупп "перекликаются" между собой. Что, эта гаплогруппа появилась в Пакистане? А вот Южная Сибирь - тот регион, где NOR могла быть с наибольшей вероятностью, там же и европеоиды.

Так что надо терпеливо анализировать данные, которых пока недостаточно. Никто при этом не запрещает выдвигать гипотезы, и смотреть, как они укладываются в доступные данные других дисциплин, то есть заниматься оптимизацией.

Не менее интересным и заслуживающим внимания является и другая обсуждаемая информация с форума Академии ДНК-генеалогии:

На 1000 км выше Таримского бассейна есть треугольник территории, который зажат между Монголией и Казахстаном. Это - Алтай (на Китайской стороне), в аккурат в середине Саянских гор, там же населенный пункт (город) Алтай. Еще 500 км севернее - Горно-Алтайск. В этом треугольнике - верховья Иртыша. Там живут племена, которые на 32% R1a1, и у которых гаплотипы полностью искажены мутациями, совершенно невиданными в других местах по степени мутации. Возраст общего предка 21000+/-3000 лет. Это - видимо, родина R1a1. R1b в тех племенах нет. Но на 500 км южнее, в районе Урумчи, живут уйгуры, у которых уже есть R1b1 (18%), на втором месте по распространенности в тех краях. На первом - все та же R1a1, 22%. А еще на 500 км южнее - Таримский бассейн, где опять же нашли древние R1a1. При этом почему-то решили, что это ходоки из Европы. Одно из оснований - у них такие же ткани, как у шотландцев, пледы. Но не подумали, что это, напротив, у шотландцев ткани могли появиться от тех древних R1a1. Эту разумную гипотезу высказал И.Рожанский.

Видимо, та территория от Алтая (Южная Сибирь) и южнее - места R1 и зарождения R1a и R1b. Прямо западнее - Пакистан (где R1a1 имеют 12400 лет до общего предка), Индия (7-8 тысяч лет до общего предка древних R1a1, и 4050 лет до R1a1 с Русской Равнины), и за Гиндукушем - Иран с Афганистаном, где R1a1 - те же 4050 лет, и опять с Русской равнины. Видимо, из-за высоких гор (Памирский узел) древние R1a1 и недавние, с Русской равнины, практически не смешивались. (А.Клёсов, 2011)

Можно предположить, что Южная Сибирь, включая Горный Алтай в древности 21 000 лет назад, могла быть первой прародиной гаплогруппы R1a, на которую вернулась часть ариев спустя многие тысячелетия, будучи уже европейцами, и прошли в Южную Сибирь и на Горный

Алтай кратчайшим маршрутом. Обращает на себя внимание и другой факт по Горному Алтаю, это сходство топонимов в ареале обитания ариев в Европе и Азии, описанных в ведах. Приведу один пример. Есть в Горном Алтае река под названием Инья и есть упоминание этого топонима в ВК-7: *Тайна есть, от нее вновь станет былое. Богумиру Боги дают блага земные. Того сами не имеем себе, так как нам была Инь тогда.* Имеется река Инн (приток Дуная) на Балканах, Европейской родине ариев. В ВК она значится как «Инь». Обозначена и территория под названием «Иньская»: *Велеса славыте троекратно, Русь погнутая встанет. Иегунов до целого разделяя, нас от Иньска отречете. Нас нет здесь и некому восстановить имя это украденное.* Это не единственный пример, который можно было привести в качестве сравнения.

Тема освоения Южной Сибири и Алтая активно обсуждалась на форуме Академии ДНК – генеалогии. Куда делись европеоиды R1a, проживавшие на Алтае и других районах Южной Сибири? Археологи утверждают, что где-то в VI веке н.э. их сменили тюркоязычные монголоиды. Тогда возникает другой вопрос, а куда делись, к примеру, буртасы, мурома, меря, голядь и еще десятки народов, населявших Русскую Равнину вплоть до 12-го века н.э.? Игорь Рожанский даёт простой ответ - растворились в среде славян и даёт этому своё обоснование:

*С европеоидами Южной Сибири, в принципе, то же самое. Причем по антропологическим данным, насколько известно, процесс метисации был достаточно долгим. В курганах Красноярского края находят и чисто монголоидные черепа с теми же датировками, а порой и в одной компании с андроновцами-европеоидами. Носители таиштыкской культуры железного века уже были сильно метисированы, что не исключает существование этносов, в большей мере сохранивших европеоидный фенотип, как те же пазырыкцы. Далее, данные ДНК-генеалогии говорят о бутылочном горлышке, через которое около 1,5 тыс. лет назад прошли едва ли не все генеалогические линии Южной Сибири, включая C3, N1c1, R1b1a1 и R1a1. Как интерпретировать это наблюдение - отдельный вопрос, но следствием такого горлышка могла быть как резкая по историческим меркам смена популяции, так и "занос" чужой мужской гаплогруппы в среду монголоидного в основе этноса. Наконец, исход европеоидов с Алтая неплохо вписывается в картину миграций времен гуннов и аваров. Вероятно, к тому времени носители R1a1 уже были тюркоязычны, а значит, их потомков надо искать среди казахов, узбеков, башкир, татар и карачаевцев с балкарцами. Возможно, сип L342.2 можно считать меткой той волны. В принципе, возможны все 3 сценария (метисация, "занос" и исход), так что в реальности мы имеем, скорее всего, какую-то их комбинацию.*

Посетив Горный Алтай в районе долины реки Катунь и её археологические объекты, ещё раз убедился в том, что эти памятники археологии принадлежат культуре «скифов». Скифов беру в кавычки потому, что на самом деле культуре ариев, той её части, к которой

можно отнести с таким же успехом и антов, т.е. той части ариев, что проделала долгий и не лёгкий путь с Балкан на Карпаты и далее на Днепр – Б. Кавказ – Ю. Урал, расселившись за Уралом по всему «скифскому» направлению.

В чём я вижу проблему? Археологи пользуются устаревшим понятием о скифах данным Геродотом, который указывает, что основная территория расселения скифов – степи между нижним течением Дуная, Дона, степного Крыма, включая районы прилегающие к Северному Причерноморью. Разделяя их на несколько крупных племен по принципу: царские скифы (восточные - живущие в Крыму), скифы-кочевники (западные), скифы-земледельцы (Днепровские), скифы-пахари и т.д. Геродот прав в том, что это действительно место их обитания. Но намного точнее Геродота, ответ на вопрос кто такие скифы - дают славянские веды, где сказано, что это арии добравшиеся с Балкан (Дунай) через Карпаты к Днепру и объединившие арийские племена в Скуфь Киевскую.

Далее историки утверждают, что скифы являются группой народов, обитавших в Восточной Европе, Средней Азии и Сибири в эпоху античности. При этом эпоху ранней античности относят к зарождению царского Рима и Римской Республики VIII в. до н. э. – II в. до н.э., а классическую и позднюю античность к I в. до н.э. – I в. н.э. и II–V н.э. соответственно. И тут начинаются нестыковки, т.к. на территории Южной Сибири (тот же Горный Алтай) следы скифов обнаруживаются 4700-4500 лет назад, т.е. в доантичный период.

Возникает та же проблема, что и у лингвистов, принимающих арийскую группу языков за индоевропейскую и прослеживающих эту группу языков в обратном направлении (из Индии в Европу). Это история не ираноязычных скифов, а той части ариев, что продвинулась с Балкан (Дунай) за Ю.Урал и дошла до Южной Сибири в промежутке около 6000 - 4900 лет назад и осела на этих территориях (Балканы – Карпаты – Днепр – Б. Кавказ – Ю. Урал – Тянь-Шань – Алтай). Т.е. на всём протяжении этого пути просматриваются следы рода ариев R1a1 (Z93). Если сравнивать данные по этой гаплогруппе с датировками её пребывания в регионах, тогда всё становится на свои места. Это и есть, на мой взгляд, та самая часть ариев, что некогда образовала союз при Киевском княжестве (Скуфь Киевскую) и Антию, но в античный период. О чём это говорит? О том, что они не могли попасть за Урал скифами и на самом деле этот путь проделали их предки – арии, следы которых и прослеживает археология.

Б. Кавказ и Ю. Урал мы уже рассматривали достаточно полно и обнаружили, что 3800 - 3500 лет назад часть ариев ушла в Индию и Иран.

Где же остальные арии расселившиеся по Южной Сибири? Эти следы попытаемся найти ниже.

Возвращение части ариев в Сибирь  
и земли Горного Алтая, современного  
Казахстана, Тянь-Шаня (4700-2500лн)

*О том же говорит и пора нашей старости.  
... Наш Дид есть в ее Сибири. (дош.5.б ВК)*

Современная историография склоняется к тому, что племена, известные под «скифами» начали стекаться на территорию Сибири 3700 – 3400 лет назад со стороны нынешнего Казахстана. Стоянки и могильники этого периода истории обнаружены у сел Кытманово, Нижняя Суетка, Чаузово. Племена начинают менять места обитания. По мнению историков начался **период ранних кочевников**, называемый еще **скифским**.

На Алтае нами были исследованы стоянки и пещеры на реке Кизиха недалеко от трассы Рубцовск – Змеиногорск (463- 427 км), территория Кольванского озера расположенного рядом с селом СаввушкавЗмеиногорском районе, у подножия северного склона Кольванского хребта и другие объекты на юге Алтайского края. После чего мы переместились по направлению в сторону Горного Алтая, где были обследованы: возможные стоянки у «Денисовой пещеры» на р. Белокурихе, районы Бийска, Барнаула, Чамала вдоль реки Катунь (группа стоянок). Был исследован возможный проход и переправа в районе слияния рек Бии с Катунью, образующих реку Обь, описанных в ВК. На Катунь посетили могильники: Быстрянка, Шибе, Туэка, Башадар.

Посетив музеи в городах Алтая, где удалось побывать, не удалось собрать необходимый письменный материал и археологические сведения по исследуемому периоду. Мы уже было отчаялись в период посещения одного из последних музеев расположенного в небольшом поселении Солонешная. Прибыв в музей и встретившись с его директором - Татьяной Беликовой, на пути к Денисовой пещере, были приятно удивлены не только информированность её в вопросах археологии данного региона, но и наличие необходимой нам литературы, включая работы археологов Сибирского отделения института археологии и этнографии Российской Академии Наук (РАН). Так нам удалось заполучить для исследований работы: академика А.П. Деревянко, академика В.И. Молодина, Д.В. Черемисина, Ю.С. Худякова,

М.В. Шунькова, А.К. Агаджанян, Г.Ф. Барышникова, Е.М. Малаева, В.А. Ульянова, Н.А. Кулик, А.В. Постнова, А.А. Анайкина, Н.С. Ефремова, М.В. Шунькова, А.Т. Тишкина, П.К. Дашковского, С.В. Маркина, Л. Потапова и ряда других авторов, изучающих Горный Алтай и его предгорные степи в Сибири. Оказывается и сама Татьяна Беликова не один сезон участвовала в археологических раскопах Денисовой пещеры, после чего приняла участие в создании музея в своём посёлке. Так, неожиданно для себя, мы нашли в этом маленьком музее необходимые нам материалы. За что ей низкий поклон и уважение.

В одном из фрагментов ВК сказано(ВК III-34):

СЛВА ХОДІАЩА УСОІ ОБЭ СВА А ТАМО ПОЩАШЕ О ГОДЕ ПРА  
ТЕЩЕСЕ І СОІЛА ЛІУДЬВА А ТУЖДЕНЕ ОПРЩЕ І ТАКО SE ЗЕМЕ  
НАШІ А ОСТЕЗЕСЕ О КРАЕ ДОКРАЕ ІАКО РУСКОЛАНЕ О БОГТЪВА SE  
БО ДАІАНУ БЗЕМ ОПРЕЩЕХОМ ОД ЕВРЗЕ А ТАКО ТУ ДРЖЕЩЕХОМ  
СЕБЕ

Дословный перевод:

*... слава ходит что притоки Оби свои были. Там почаще в год пора течёт и сила людская. Тужатся в порче, и так это земля наша. Остается от края до края как Русколань в бытность. Земля эта данная нам Богом определена от Евразии. Так ту держим себе.*

Веды повествуют о своих землях и территориях. По проводимым исследованиям (Вестник РА ДНК-генеалогии Т2 №2 за 2009 г. С 200) было отмечено, что с Днепра часть славян-ариев гаплогруппы R1a1a1b2 (Z93) продвинулась на Русскую равнину, Б. Кавказ и далее с Б.Кавказа имея субклад R1a1a1b2a (L342.2, Z94) мигрировала в районе Ю. Урала на Азиатскую территорию. Таким образом, в древние времена данная гаплогруппа оказалась не только на Ю. Урале но и на территории Алтая расселившись по притокам Оби: Иртыш (с его притоками ведущими к Южному и среднему Уралу, вплоть до Алтая), Томь, Бия, Каменка, Катунь и далее до верховий рек Енисея и Амура. О чём собственно и говорится в приведённом фрагменте ВК.

Знакомясь с данными археологии этих районов, становится понятным, что арии добрались до этих притоков, которые осваивали в более древние времена и осели по ним от Омска до Томска (от Оми до Томи) как повествуют веды и в других местах Сибири. В археологии это территории расселения скифской культуры. Я посетил в 2009 и 2014гг Горный Алтай, исследовав археологические объекты на месте. Основное внимание привлекла информация о Каракольской культуре бронзового века (III-II тыс. до н. э.). В ней видна связь с носителями Афанасьевской и Майкопской культур, которые, по убеждению, имеют прямое отношение к гаплогруппе R1a1. На месте слияния Бийки с Катунью так же имеется место древней стоянки и курганные захоронения (местные жители называют их Ороктойской группой захоронений).

Продолжим просматривать информацию по Сибири (дош.1.б-1):  
S ОБЪДЕ ПРЕДЕ I ЗВЕ ДО КРАІА I ЕГО I ПОЩА SKYTIА ОБЕРЕЩЕТЕ  
...

СЕВРЗЕЩЕ НА ІЕЗЕ I БІАЩА ПО НЕІ ІАКОЖЬ РАСТРЩЕНІ СОУТЕ I  
ТОМ ІАХОМЬ ВІЕДЕТЕ ДО ІСЬВА ІМІАХОМЬ СОІЛОУ ДО КОУПІ А НЕ  
ІНЬ НЕ МОЖАЩЕТЕ ОДЕРЗЕТЕ НОІ ТОІ БОТО ІСТЕННЕ НЕ  
ОДЕВЗІАЩЕХОМЬ ОБОВА ІАКОЖДЕ РУШТЕ СОУТЕ

Дословный перевод:

С Оби пришли, зовут в тот край и его, предлагают скотичей оберегать ...  
Северяне на Иезе и были по ней, когда разделены по сути и Томь имеем,  
ведет до Исева, имеем силу объединённую вместе, а не Инь, не можете  
одержать нас тем, бото истина, не осознаёте оба когда рушите суть.

Как отмечалось выше Каракольская культура позволяет проследить путь  
ариев от Б. Кавказа, через Ю. Урал к Горному Алтаю, а курганная группа  
на р. Бийке свидетельствует об идентичности курганных захоронений  
на Алтае и Б. Кавказе.

Геродот указывает, что основная территория расселения скифов –  
степи между нижним течением Дуная, Дона, степного Крыма включая  
районы, прилегающие к Северному Причерноморью. Разделяя их на  
несколько крупных племен, по принципу:  
царские скифы (восточные живущие в Крыму);  
скифы-кочевники (западные);  
скифы-земледельцы (Днепровские);  
скифы – пахари и т.д.

Геродот прав, но только отчасти. Намного точнее Геродота, ответ: «кто  
такие скифы» - дают славянские веды, где сказано, что это арии -  
скотичи добравшиеся с Балкан (Дуная) до Днепра, Крыма, Дона на Б.  
Кавказ мигрировали за Урал. О том же свидетельствует и археология.




Скифо-сибирский Мир. I-территория степей и лесостепей; II-горные хребты; III-зона скифо-сибирского мира Евразии; IV- отдельные культуры скифо-сибирского Мира; V- города государства Причерноморья. 1- скифы; 2-савроматы; 3- саки; 4 - тагарская культура; 5-культура Горного Алтая; 6- культуры Тувы и Монголии; 7 - Ордос. (Из открытого источника в сети интернет).


Историки также утверждают, что скифы являются группой народов, обитавших в Восточной Европе, Средней Азии и Сибири в эпоху античности. Допускаю, те арии, что ушли за Урал и расселились по Южной и Восточной Сибири около 5000 лет назад это, возможно, не скифы, а их предки – арии, как верно было замечено выше, скифами они тогда ещё, очевидно, не были, а арии ушли в Сибирь до образования скифских племён Геродота. Так видится эта проблема. Картина просматривается ясно и подтверждается как археологией, так и ДНК-генеалогией.

### Археология культур Зауралья и Сибири

Андроновская культура.

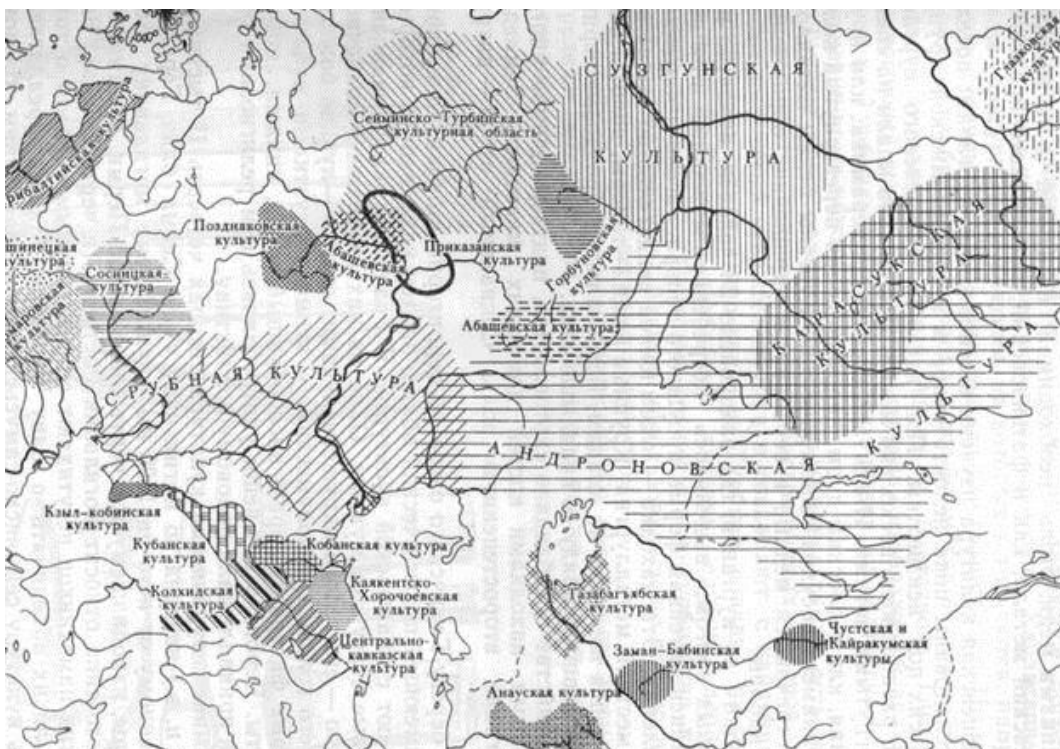


Орнамент на горшках. Андроновская культура.  
(Из открытого источника в сети Интернет)



Орудия производства и быта, украшения. Андроновская культура.  
(Из открытого источника в сети Интернет)





*Границы Андроновской культуры.  
(Из открытого источника в сети Интернет)*

Андроновская культура — принадлежит общей группе близких археологических культур бронзового века, охватывавших в XVII—IX веках до н. э. Западную Сибирь, западную часть Средней Азии, и Южный Урал 3700 – 2900 лет назад. Название происходит от деревни Андроново около Ачинска, где были обнаружены первые захоронения. Выделена была советским археологом С.А. Теплоуховым в 1927 году. Исследования также проводились археологом К.В. Сальниковым в 1948 году. Им была предложена классификация памятников андроновской культуры. Он выделил три хронологических этапа: фёдоровский, алакульский и замараевский. В наше время в составе андроновской культуры выделяется четыре родственных культуры: Синташта-Петровка-Аркаим расположенных на Ю. Урале и северном Казахстане, возрастом 4200-3600 лет. Далее идёт Синташта в Челябинской обл. возрастом 3800 лет; Аркаим в той же области возрастом 3700 лет; Алакуль между Амударьей и Сырдарьёй, пустыня Кызылкум возрастом 4100 – 3400 лет; Алексеевка в восточном Казахстане, возрастом 3300-3100 лет; Ингальская долина на юге Тюменской области; Фёдорово в Южной Сибири возрастом 3500 – 3300 лет и Бешкентский район – Вахш в Таджикистане возрастом 3000 – 2800 лет назад.

Распространение андроновской культуры происходило неравномерно. На западе она доходила до района Урала и Волги, на востоке распространилась до Минусинской котловины, на юге отдельные

материальные памятники обнаружены в районе горных систем Копетдага, Памира и Тянь-Шаня. Северная граница распространения совпадает с границей тайги. По быту в сибирских степях сложился единый для всех андроновцев хозяйственно-культурный тип пастухов-скотоводов и земледельцев живших оседло в долговременных полуземлянках. Андроновцы были племенами металлургов. О чём свидетельствуют карьеры и такие металлургические объекты как Аркаим и Синташта. Они обладали медными и оловянными рудниками и поставляли металл далеко на запад и в средиземноморье. Нас же интересуют захоронения, которые производились в курганах. В них помимо людей и домашних животных обнаружены также тачки для перемещения руды с карьера к месту её обработки. Это и были захоронения ариев – новояров.

Следует отметить, что ряд учёных отрицает принадлежность андроновской культуры к арийской (индоиранской) общности. Аргументы, которыми они руководствуются: *в степи к югу от Амударьи полностью отсутствуют характерные для андроновской культуры захоронения с использованием деревянной облицовки.* Так Клейн (1974) и Брентъес (1981) отмечают, что андроновская культура является слишком поздней, чтобы дать начало распространению ариев до Метании к 15-16 вв. до н. э. С другой стороны, Энтони и Виноградов (1995) датировали колесницу в захоронении в районе Кривого Озера возрастом в 4000 лет. Сторонники отрицания принадлежности ариев к этой культуре (например - Мэлори) указывают на сложность экспансии от Андронovo до Северной Индии. В целом же сторонники арийской гипотезы сходятся на том, что связь просматривается достаточно для выдвижения такой

гипотезы, и наконец, подтверждается тестированием погребальных останков с выявлением гаплогруппы R1a1.



Тагарская культура- эпохи бронзы и железа на р. Енисее зародилась 2900 - 2300 лет назад. Обнаружил данную культуру С.А. Теплоухов в начале 20-х годов XX века, назвав её Минусинский курганной культурой. Позже была переименована в тагарскую культуру С.В. Киселёвым (общепринятое название). Распространена на

территории Хакасско-Минусинской котловины республики Хакасия и в

южных районах Красноярского края и в северо-восточной части Кемеровской области, в пределах степной и лесостепной зоны в бассейне Среднего Енисея и его притоков. Характерной чертой у тагарцев являлся европеоидный тип и идентичность с Андроновской культурой по гаплогруппе захоронений. Там были так же обнаружены ископаемые R1a1, принадлежащие арийской гаплогруппе. Однако черепа с монголоидными признаками обнаруживаются в курганах датируемых началом тагарской культуры, и количество таких черепов постепенно возрастает к моменту прихода хуннов. Академик В.П. Алексеев отмечает сближение по своим физическим характеристикам с носителями таштыкской культуры.

Таштыкская культура – относится к археологической культуре Южной Сибири железного века, возрастом 2200 - 1500 лет, будучи во многом преемницей тагарской культуры, принципиально отличается от нее широким распространением железа. Описана руководителем академической экспедиции в Сибирь П.С. Палласом (1768 – 1774 гг.). Нас в этой культуре интересуют погребения курганного типа. Они разделяются на скромные грунтовые могилы и огромные склепы, похожие на поздние захоронения тагарской знати. По данным археологов Енисейская аристократия сохраняет прежние, «скифские» обычаи бальзамирования, боевой татуировки. В склепах обнаруживаются маски, которые гипсом снимаются с покойников. Дальнейшие исследования проводились С.В. Киселёвым, и под руководством М.П. Грязнова. В Огластинском могильнике были обнаружены маски, со смешанным антропологическим типом, среди которых встречаются как европеоиды, так и монголоиды со Среднего Енисея последних веков. По мнению археологов в склепах долго преобладали европеоидные черты покоренного тагарского населения.

*По мнению антропологов, антропологический тип таштыкцев соответствует современной уральской расе, и является исходным для ряда современных этнических групп Саяно-Алтая, в том числе и для части хакасов. Завершение формирования современного антропологического состава хакасов падает на начало второго тысячелетия нашей эры, т.е. на период расцвета культуры Кыргызского каганата.*

Однако, в извлеченных мтДНКиз останков пяти женщин в погребении Таштыкской эпохи выявлены линии C,H,V,H, N9a и T1, а у мужчин, в Y ДНК, если верить выше приведённой Table S3 Quantitation results of a DNA extracts , были обнаружены R1a1, т.е. арийская гаплогруппа.



*Погребальные маски Таштыкской культуры.  
(Из открытого источника в сети Интернет)*

Плато Укок. Пазырыкская культура.

Мумия молодой женщины была найдена экспедицией новосибирского археолога Натальи Полосьмак в 1993 году на Алтае (плато Укок в Кош-Агачском районе). В одном из курганов была обнаружена могила с хорошо сохранившейся мумией молодой женщины, которую прозвали «Укокская принцесса». Возраст захоронения был определён около 2500 лет назад. Она принадлежала к пазырыкской знати. Ранее были обнаружены царские курганы урочища Пазырык (Улаганский район Республики Алтай) и «Царский курган» в Чарышском районе Алтайского края. Последняя находка была в «ледовом панцире» саркофага. На момент наших исследований (2014г) мумия и весь найденный сопроводительный инвентарь располагался в Национальном Музее Горного Алтая.

По поводу национальной принадлежности «принцессы Укока» споры идут до сих пор. Однако Анализ палеодНК женщины выявил ее европеоидные корни. С таким мнением согласились и антропологи которые также утверждают, что мумия имела южно-европеоидные черты лица, ее одежда имеет иранское (индоевропейское) происхождение. Это позволяет предполагать, что пазырыкцы были пришельцами предположительно с юго-запада. Сам памятник Ак-Алаха-3 (так от числится в археологических сводках) состоит всего из двух курганов — пазырыкского и тюркского кургана VII века н.э. Как оказалось, это было впускное погребение знатного кара-кобинца,

ограбленное в древности. Под этой могилой было обнаружено нетронутое погребение молодой пазырыкской женщины с богатым погребальным инвентарем. Как оказалось, обе могилы – кара-кобинца и пазырыкской женщины – были сооружены примерно в одно время (2300-2400 лет назад).

В.А.Кочеев опубликовал в Горно-Алтайском Институте Гуманитарных исследований материал «Погребение в с. Эликманар и оружейный комплекс в курганах кара-кобинского типа» отнеся их согласно материалам Горно-Алтайских курганов к курганам скифского времени. Со слов автора:

*памятники кара-кобинской культуры скифского времени Горного Алтая впервые были выделены в начале 80-х годов (Суразаков А.С., 1983). В качестве основных критериев для выделения данной культуры автор прежде всего отметил наличие в погребениях каменных ящичков, отсутствие сопроводительных захоронений коней, отсутствие поминальников, а также некоторые отличия в погребальном инвентаре, главным образом в керамике (Суразаков А.С., 1983). Точку зрения А.С. Суразакова поддержал В.А. Могильников, который отметил, что племена кара-кобинской культуры находились на более низком уровне развития, они находились в подчиненном положении по отношению к племенам пазырыкской культуры. По мнению исследователя кара-кобинцы в основном расселялись на территории Центрального Алтая, проникая в другие районы Горного Алтая. Генезис развития кара-кобинской культуры автор вел от памятников раннескифского времени (майэмирская культура). На протяжении большого промежутка времени с конца VI вв. до н.э. вплоть до II-I вв. до н.э. кара-кобинцы сохраняли свое этническое своеобразие и впоследствии приняли участие в формировании булан-кобинской культуры (Могильников В.А., 1988). Однако целый ряд исследователей выступают против выделения кара-кобинской культуры, рассматривая погребения в каменных ящичках в рамках единой пазырыкской культуры (Кубарев В.Д., 1985; Шульга П.И., 1986; Полосьмак Н.В., 1994). Пазырыкская культура объединяла различные этнические группы населения, в том числе и кара-кобинцев (Кубарев В.Д., 1992). Рассматривая оружейный комплекс, обнаруженный в погребениях с каменными ящичками исследователи отмечали, что "снабжение мужских захоронений чеканами и стрелами с костяными наконечниками аналогично ритуалу пазырыкской культуры" (Могильников В.А., 1983). Проанализировав известные на сегодняшний день материалы связанные с вооружением, найденным в погребениях с каменными ящичками, мы считаем, что в целом оно ничем не отличается от собственно пазырыкского. В настоящее время на территории Горного Алтая раскопано свыше пятидесяти курганов кара-кобинского типа, оружие найдено в двадцати курганах.*

Сам собой напрашивается вывод, что арии-скифы образованы одной из ветвей ариев гаплогруппы R1a1 с маркером Z93, прибывших на данную территорию с начала расселения ветви этого рода 6200 лн: Балканы, Дунай, Западная часть Черноморского побережья, Днепр, Дон, Б.Кавказ.

И далее ветвь Z93 прослеживается от Дона к Ю.Уралу. Далее следы расселения просматриваются на территории от Ю. Урала до Южной и Восточной Сибири, вплоть до границ бассейнов рек Лены и Индигирки и характеризуются андроновской, тагарской, таштыкской, пузырькской культурами, засвидетельствовавшими в ископаемых курганах наличие останков с гаплогруппой R1a1 (Z93). Подчинённость культур при этом могла зависеть от раннего и более позднего времени пребывания племён ариев-скафов данной ветви, как впрочем, и их языковая принадлежность связанная с ассимиляцией между другими племенами не относящимися к данной гаплогруппе. Отсюда вытекает и разность индоевропейской (включая иранскую) и тюркской группы языков. Похоже, тюркский язык заменил скифский и другие иранские диалекты не только на части территории Сибири, но и по всей Центральной Азии.

Арии Индии и Пакистана  
(к проблеме расхождений  
гаплогруппы R1a1)

Проведённые исследования рода R1a с начала периода его зарождения в южной Сибири 21000 лет назад, в сочетании с данными ВК, позволяют глубже понять и разрешить кажущееся противоречие между тем, что одни гаплотипы гаплогруппы R1a1 в Индии являются принадлежащими к субкладу Z93 (5700 лн, А.А. Клёсов), и другими индийскими гаплотипами гаплогруппы R1a1, которые отличаются от них по виду и по возрасту и имеют общего предка примерно 7000 лет назад. Это расхождение подавалось рядом индийских и европейских авторов как отрицание прихода ариев Z93 в Индию и Иран, что позволяло им выдвинуть гипотезу об автохтонной гаплогруппе R1a1и зарождении её непосредственно в Индии. Однако в одной из работ были приведены 46 шестимаркерных гаплотипов гаплогруппы R1a1 из трёх племён южной Индии, территория АндхраПрадеш, племена Naikrod, Andh, и Pardhan. Все 46 гаплотипов имеют 126 мутаций и 9000±950 лет до общего предка. При этом маркер Z93 у них отсутствует. Как нам удалось выяснить, в данном периоде арии в Европу ещё не вступили и располагались в районе Малой Азии и только около 8000 -7500 лет назад перейдя пролив Босфор ушли на Балканы. Логично предположить, что в данный период около 9000 лет назад одна часть ариев выдвинулась в сторону Европы, а другая начала продвижение в противоположном направлении, в сторону Индостана, что и было засвидетельствовано в начале первой и второй части исследования. Что же касается второй волны миграции ариев в Индию, она была осуществлена намного позже (3500 лн) той частью, что прошла через Европу - Русскую равнину - Б.Кавказ - Ю.Урал и уже с маркером Z93 попала на территорию Индии. Так снимаются возникающие противоречия.

С другими интерпретациями авторов выдвинутых гипотез можно ознакомиться по адресу:

<http://oko-planet.su/science/sciencediscussions/204675-indiya-kolybel-chelovechestva-ili-perevalochnyu-punkt-v-razviti-civilizaciy.html> в статье «Индия - колыбель человечества или перевалочный пункт в развитии цивилизаций?» за 2013 .

Рассмотрим серию пакистанских гаплотипов R1a1 (Z93), приведенных в <http://haplogroup.narod.ru/r1a-2.html> со ссылкой на статью Сенгупты. В данном материале: *42 гаплотипа, содержащих 166 мутаций, что даёт 9000±890 лет до общего предка. Эта величина в пределах погрешности совпадает с 9200±950, приведённой выше для южноиндийских древних гаплотипов. Возраст предка тоже совпадает в пределах погрешности расчётов (4375±800 и 4050±500 лет). Не считая «индоевропейского» предка, общий предок трёх пакистанских базовых гаплотипов гаплогруппы R1a1 жил не менее 12 ты-сяч лет назад. Это можно показать попарным сравнением базовых гаплотипов. Например, первый и третий гаплотип различаются на 9 мутаций на 10 маркерах. Это разводит их предков на 25 000 лет и помещает их общего предка на 15 000 лет назад. Второй и третий гаплотипы различаются на 8 мутаций на 10 маркерах. Это помещает их общего предка на 12 000 лет назад. В любом случае, это значительно древнее, чем гаплотипы R1a1 в Южной Индии.* Вероятно, так оно и есть -это всё те же древние южно-сибирские гаплотипы, которые согнал с насиженных мест ледник и продвигаясь вдоль южных границ Сибири и северной части Китая в юго-западном направлении около 14000 лет назад мигрировали далее в сторону Закавказья и Б.Кавказа. Спустя два с половиной тысячелетия (11500 лн) покинули данную территорию, предположительно из-за природных катаклизмов, землетрясения и (или) потопа, продвинувшись в Переднюю Азию и далее произошло разделение. Часть ариев ушла по направлению Пакистана и далее в Индию. Другая часть ушла в противоположном направлении Европы. В статье так же отмечается, что предковый китайский гаплотип имеет характерную аллель DYS19=14, которая почти не встречается в Европе. Что не противоречит пути продвижения ариев в период накрытия Сибири ледовым панцирем.

Исход ариев из Семиречья(оз. Балхаш)  
на Б. Кавказ, в Европу  
около 2700-2500 лет назад

Подробное описание этого исхода дают славянские веды. Арии - скифы совершили около 2500 лет назад обратный исход в Европу по маршруту: Семиречье (оз. Балхаш) – Загорье (Загрос) – Двуречье (Тигр и Евфрат) – Кавказ – Карпаты.

ВЕДІА ЖЕРІВОІ О КОМОНІЕ БІЕЛЕ ІЗОІДОЩЬША ОДЪ КРАЕ  
СЕДЬЕМРІЕЦШТІА О ГОРЕ ІРШТІА А ЗАГОГРІА ОБЕНТЬЩІА ВІЕК А  
ТАКОВА ПОНЕХЩЬША ІДЕ НА ДВОЕРІЕЦЕ РЪЗБІАІ О ТОІ  
КОМОНЬСТВОМ СВОІЕМОІ А ТЕШЕ ДО ЗЕМЕ СРШТІЕ А ТАМО СТА  
ПОЖДІЕ ІДЬЩА ГОРОІМА ВЛКІМА А СНЕЗІЕМА А ЛІАДОІА А  
ОТОЩЕ ДО СТЕПНОІ А ТАМО СТАДОІ СВОІ А СКУФЕ БІА СЕ ПРЪВА  
ПРВЕ ОДРЩЕНА ОЦЕ НАШІ А ПРА...Е ДРЪЖІАЩІ А О НАВЕ ПРІЕ  
ВЛЦЕІЕ А СОІЛОІ ДАЕТ ОТРЩЕТЕ ВРЗЕ НЕ БЖ...ДЬШІ А О ПРІЕ ТІЕ  
ДО ГОРІА КАРПЕН СТЕ А ТАМО РІАЩЕ О ЩЕЛОІ ПЕНТОІ КНЗОІ А  
ГРДІ А СЕЛОІ ОГ...Б ЕСТЕ А ВРЗОІ ВЛКЕА А ПОТЕІЕСТНЕНОІ БІА  
...(ВКдош. 15.а -II).

Дословный перевод:

*Ведя устьем каменной Биелы мы отошли от края Семиречья, что в горах у Иртыша. В Загорье обитали век. От Загорья, по нехоженому, идем на Двуречье. Разделились в том конницей своей. Продвигаемся к земле Сирийской. Там через Жидию идём горами Великими, снегами и ледниками. Отошли к степи. Там стада свои встретили. Скуфь была ранее одной из первой одержана отцами нашими. Пращуры наши держали её в Нави порой великой. Скуфь та силы дает. Отречёте врагов от неё, не бежите. В поре той к горам Карпатским или вместе. Там решение приняли во главе пяти князей. Города и села огонь ест, ветра дуют великие. Потеснены были на другие земли.*

«Великие горы» со снегами и ледниками были идентифицированы как Б. Кавказ. Исход ариев-скифов (европеоидов) с Горного Алтая и его предгорий, Тянь-Шаня вписывается в период миграций времен гуннов и аваров. Аварами принято называть обров. У них та же гаплогруппа что и у угров - N1c1 обитавших на Оби. К тому времени арии-скифы уже были частично тюркоязычными и по мнению И. Рожанского их потомков надо искать среди казахов, узбеков, башкир, татар и карачаевцев с балкарцами. На мой взгляд, возможна и комбинация, связанная с тем, что часть из этих народов могла быть участниками исхода из Семиречья (оз. Балхаш) назад через Малую Азию на Б. Кавказ и далее на земли, на которых они сейчас пребывают. Причиной перехода на тюркскую группу языков послужила, очевидно, более ранняя ассимиляция скифов с народами Средней Азии и Сибири.

О чём же говорится в данной выдержке? Речь идёт об обратном исходе одной из ветвей рода ариев с Южной Сибири в Европу. Выше мы выяснили, что этим родом были освоены территории Тянь-Шаня, Алтая и ряда других близлежащих территорий Сибири. Возьмем, к примеру, Иссыйский курган «Золотого человека», он датируется возрастом в 2600-2500 лет, на этот период приходится немало насыпанных курганов. Не исключено, что войны в Малой Азии, Сирии, Персидской державе, поход Александра Македонского в Среднюю Азию и Индию связаны с этим исходом. В ведах дословно сказано: *Ведя устьем каменной Биелы мы отошли от края Семиречья, что в горах у Иртыша.* Речь идёт о племенах обитавших вдоль каменной реки Бии, расположенной в районе Горного



Алтая. Покинув данную территорию спустившись к устью реки на слиянии с Катунью племена прошли вдоль предгорья по границе Алтайских гор и Тянь-Шаня. Т.е. собрались в верховьях Иртыша, и договорились всеми племенами, включая алтайцев, тяньшаньцев и, возможно, таримцев, совершить исход обратно в Европу, на родину своих предков. Местом сбора, как следует из вед, выбрано Семиречье (оз. Балхаш) не случайно. Для общего сбора, с учётом направления движения, это удобное, очевидно, «нахоженное» место.

Читаем дальше: *В Загорье обитали век. Таково по нехоженому идем на Двуречье, разделились в том конницей своей. Течем до земли Сириштии.* Под Загорьем упоминается современный Загрос. Следовательно, продвигались по границам пустыни и современных Казахстана, Киргизии, Узбекистана, Таджикистана, Туркменистана, пересекли Пяндж, и через Иран пересекая Загорье (Загрос) вышли к северной части Персидского залива, остановившись среди своих же Иранских племён на век. Напомню, что по ранее проведённым исследованиям в Индию и Иран часть центральной Евроазиатской (ЦЕА) ветви этого рода совершила исход около 3500 лет назад и к периоду исследуемого исхода родственные племена ариев уже обитали там:

*Примерно 4000 лет назад, время ранней андроновской культуры, носители R1a1, будущие индоарии, достигли Южного Урала, основали Аркаим (3800 лет назад) и Страну городов, 3600 лет назад они Аркаим покинули и частью перешли в Индию примерно 3500 лет назад. Примерно в те же времена носители R1a1, уже несколько столетий обитавших в Средней Азии, как об этом повествует Зенд-Авеста, перешли в Иран опять как арии. Не случайно они именовались ариями и в Индии и в Иране - похоже, что это и было самоназвание их рода еще до переселения в Индостан и на Иранское нагорье.* (Клёсов, 2008a; Klyosov, 2009b).

Спустя век племена вышли на Двуречье (Тигр и Евфрат), и, разделившись, пошли одной частью по направлению к Сирии (Сириштии). Вышли на Жидию и от неё ушли по направлению в Европу. Дальше, очевидно, разделение это так и сохранилось. Одна часть пошла через Малый - на Большой Кавказ, а через него к Днепру:

*«Там стали числом поменьше идти горами великими. Снегами. Льдами. Отошли до степи. Там стада свои. Скуфь была это перво-наперво одержана отцами нашими. Пращуры держали. В Нави поры великие. Силы дает, отречете врагов, не бежите. В поре той до гор Карпатских вместе. Там решение во главе пяти князей. Города и села огонь ест. Ветра великие. Потеснены были»,* а вторая часть через Жидию прошла на Балканы через Переднюю Азию, что собственно и вызвало опасение у греков, к тому времени уже колонизировавших Черноморское побережье.

Если говорить о временном коридоре этого исхода из Азии в Европу, то он мог состояться 2600 - 2300 лет назад. Этот исход из Азии мог быть связан с периодом волны похолодания в районе Алтая и Тянь-Шаня. Из

этого не следует, что все покинули этот район в буквальном смысле этого слова. Кто-то остался с надеждой перетерпеть холода, но основная масса ариев сдвинулась с места и так происходило не раз. Благо Европейские и Азиатские территории были «застолблены» предками и было куда перемещаться. Посмотрим, не те ли это племена ариев, что в период исхода из Азии в Европу объединившись с кельтами, набрав достаточно боевого опыта, позволили себе предъявить претензии Риму на Альпы и низовья рек По и Ро (Роны)? Смотрим датировки: 390 (387) – Нашествие галльского (кельтского) племени сенонов во главе с Бренном на Рим. 18 июля – Разгром римлян на реке Алии. 18 июля считалось в Риме несчастливым днём. Опустошение Рима. Гибель Марка Папирия и других старцев-патрициев. Длительная осада Капитолия. (390 г. до н.э.) Как видим, стычка Рима с кельтами была 2400 лет назад. Берём верхний коридор исхода ариев с оз. Балхаш 2600 лет назад. Минусуем один век пребывания в Загросе – 2500 и минус время на переход в Европу. Явно меньше одного века. Ещё одно сравнение. Торжественная золотая шляпа кельтского жреца: и торжественный головной убор «Золотого человека» найденного в скифском кургане в районе Иссыккуля, недалеко от оз. Балхаш: находка датируется V – VI веком до н.э. Там же найдена и чаша с рунической надписью явно не тюркского происхождения. Кельтский орнамент идентичен орнаменту, принятому в арийской традиции и культуре, что так же может свидетельствовать о тесной связи между ними.

В сведениях, представленных по кельтам И. Рожанским, говорится о том, что среди коренных жителей Алтая не менее 50 % относятся к гаплогруппе R1a1, причем по большей части к той же ветви, из которой потом выделились киргизы, младшие скандинавы (кимры), а также какая-то часть индийцев и ханьцев. Вот к какому выводу он приходит в связи с этим:

Самоназвание южных алтайцев - "алтайкижи", буквально "народ золотых гор". Согласно реконструкциям школы Старостина, общетюркское "кижи" (человек, люди) в рамках ностратической макросемьи имеет родственный корень с тем же значением в индоевропейских языках [ПИЕ \*(s)kwel-], тогда как заявленные как когнаты протомонгольское \*kulunča и протодравидское \*kēl- довольно далеко отклоняются по своей семантике. Их исходные значения - "предок" и "друг/дружба" соответственно. В других ностратических языках этого корня нет, или его наличие логичнее объяснить скрытым заимствованием.

Таким образом, по строгим критериям мы имеем тюрко-индоевропейскую изоглоссу, ностратическое происхождение которой сомнительно. В индоевропейских языках этот

корень представлен весьма широко, а его фонология подчиняется закону регулярных соответствий: рус. "человек" и "челядь", древнеинд. "kúlam" (стадо, толпа, род), лит. "kiltis" (род), ирл. "clan", греч. "τελος" (толпа), ст.-англ. "scolu" (толпа), хетт. "kule-" (рядовой общинник <-- толпа). Тот же корень, по-видимому, в этнониме "кельт", известному через посредство греческого.

Очевидно, слово это относится к одному из самых ранних слоев индоевропейской лексики, а его появление в сравнительно молодых тюркских логично вписывается в контакты восточных ариев с предками тюрков в районе Алтая или Саян. Заимствование в противоположном направлении не проходит по фонологии, общий источник в некоем третьем языке (не обязательно ностратическом) недоказуем, а, значит, отпадает по принципу Оккама.

Собственно, гаплотипы алтайцев, киргизов и родственных им тюркоязычных народов - сильный аргумент в пользу предложенной этимологии. Более того, есть большая вероятность, что восточные арии, чью Y-ДНК сохранила вечная мерзлота и носят в себе их потомки, называли себя кельтами, или как-либо созвучно. Это слово ведь до сих пор живет в самоназвании алтайцев, и странно, что никто (насколько я знаю) не обратил на это внимание. Все почему-то заикнулись на бриттах, гэлах и R1b1b2, а ведь кельтский мир был куда шире, чем эта боковая ветвь, перенявшая свой язык (и уже практически его утратившая) в относительно недавнее время.

Об тысячелетнем объединении ариев с кельтами свидетельствует и дощечка №8 ВК. В ней говорится: *Руси объединяйтесь с годью. И тут будет тысячелетнее подчинение на нас кельтов, с железом своим.*

Подводя итоги, если рассматривать этот вопрос, руководствуясь гаплотипами наших современников, преимущество просматривается у ветвей, которые близки к нынешним азиатским R1a1 (Z94) и их дочерним субкладам которые разошлись за Уралом в Сибири и на территории Азии, на втором круге посещения данного региона:



*Орнамент на кельтском шлеме близкий к скифскому орнаменту Алтая.  
(Из открытого источника в сети интернет)*

- • • • • R1a1a1b2a Z94 [дочерняяЮ-В 5200-4900 лн]
- • • • • • R1a1a1b2a1 L657 [восточно - скифская 4050 лн]
- • • • • • • R1a1a1b2a1a Y7
- • • • • • • R1a1a1b2a2 Z2124
- • • • • • • R1a1a1b2a2a Z2123
- • • • • • • R1a1a1b2a2b Z2122
- • • • • • • R1a1a1b2a2b1 F1345
- • • • • • • • R1a1a1b2a2b1a CTS6
- • • • • • • • R1a1a1b2a2b1bF2935
- • • • • • • • R1a1a1b2a2b2 Y57

(Расчёты по датировкам Z94 и L657 проведены А.А. Клёсовым (2014).  
Остальные субклады пока не рассчитаны).

Среди обладателей этих субкладов очевидно имеются потомки ариев у индусов, иранцев, арабов, киргизов, пуштунов, башкир, карачаевцев и среди других народов Азии и современного арабского мира. В пользу этого говорит и религиозный фактор. Во фракийских землях рахманы

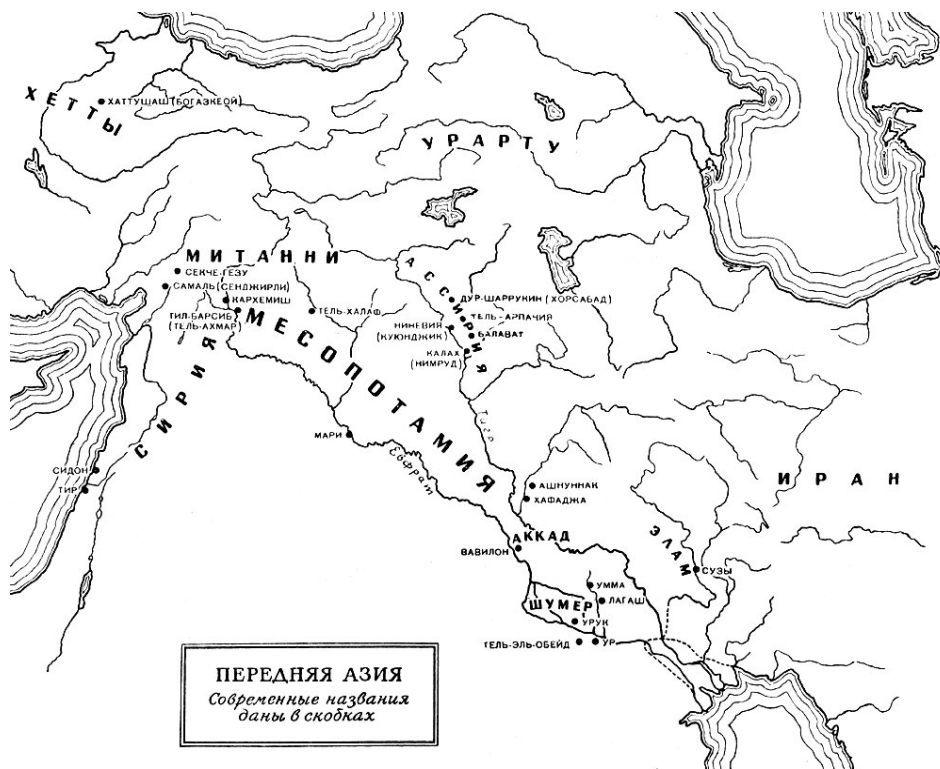
соответствовали индийским брахманам и изначально носили языческий характер свойственный ариям, исповедовали буддизм, зороастризм и индуизм. Сейчас их потомки исповедуют преимущественно мусульманскую веру. R1a1 преобладают и в некоторых других высших кастах, например у некоторых династий шейхов. Но степень влияния была разной. Если в Индии это течение было основным, то во Фракии носило второстепенный характер. Т.е. эта ветвь разбилась на две части ушедшие с Ю. Урала на юг и там закрепившаяся окончательно в Индии и Иране 3600-3500 лет назад, а третья часть с Южной Сибири совершила исход от оз. Балхаш 2600 – 2500 лет назад в придунайский регион, через Б. Кавказ, по указанному в ведах маршруту.

Исследования R1a, проведённые ДНК-генеалогами по восточному Кавказу показали, что у них имеются две разные ветви этого рода. Одна с Русской равнины, которую видимо следует отнести к субкладу Z280, появившейся в данном регионе около 4500 (4900) лет назад, другая L342 видимо с более древним общим предком, возрастом около 6500 лет назад. Есть предположение о том, что он мог мигрировать на Б. Кавказ через Анатолию. Сегодня на Восточном Кавказе выявлена компактная группа R1a1 в которую попали около четверти всех даргинцев, 8% чеченцев Ингушетии, 7% ингушей и 3% кайтаков и незначительные вкрапления чеченцев Дагестана, самой Чечни, а так же аваров и лезгин. На этом можно и завершить общую картину путей миграций рода ариев R1a.

Когда картина с маршрутом путей миграций стала вырисовываться и складываться в мозаику, непроизвольно привлекают внимание события, развернувшиеся в период так называемого «Монголо-татарского ига», пришедшегося на эпоху перехвата власти у ариев на Руси. Было ли это иго на самом деле или это отголоски гражданской войны и попытка ариев вернуть власть на Руси, которая была подавлена и представленная позже историками как «монголо-татарское иго» на Руси, вопрос остаётся открытым. Где удалось историкам «наскрести» столько монголов и татар на такую орду? Может это всё же были наши предки арии, прибывшие из-за Урала помочь русичам восстановить собственное правление на Руси и помочь им избавиться от притязаний на Русские (арийские) земли? Достаточно посмотреть на перечень русских князей посетивших Золотую орду и получивших ханские ярлыки, являющиеся знаками поддержки князя того или иного княжества, изучить, а кто из князей, посетив Золотую орду, оттуда не вернулся и был убит или отравлен там же, на месте.

Не меньший интерес в связи с возможным в конечном счёте перехватом власти на Руси вызывает передача княжеской власти по наследству, которая была заимствована у греков. До прихода на престол Рюрика и Аскольда князья избирались на Вече. Сговор Рюриковичей с греками

просматривается и в истории замены славянской веры на христианскую, насильственной христианизации Руси, разорением и уничтожением целых русских поселений и деревень. Вывоз в Византию русских письменных первоисточников, их уничтожение, стирание из памяти русской славянской и арийской истории, всё это имело место быть и требует дополнительных исследований. В том числе и изучение причин, по которым была переписана история русского народа. Это повлекло за собой необратимый процесс искажения истории вместе с русской историей и истории многих других народов Евразийского континента.



### Скуфь Великая

Любая тема о скифах, как правило, начинается с вопроса: кто такие скифы, откуда они пришли и куда делись? Тема перетёртая веками, тем не менее, наука до сих пор не дала конкретного ответа кто такие скифы, хотя об определённых исторических пластах их жизни написаны тома книг и статей. Народности Украины, Кавказа, Зауралья причисляют себя к потомкам скифских народов по ряду исторических признаков обозначенных в первоисточниках. Их следы обнаруживаются от Прикарпатья до Якутии и Монголии, а ответа на главный вопрос, кто такие скифы, пока так и не удалось найти. Для поиска нужны новые информационные данные и сегодня имеется такая возможность

попробовать посмотреть на эту тему с точки зрения информации изложенной в ВК и с подключением новой более точной науки – ДНК-генеалогии. Первая, на мой взгляд, удачная попытка была предпринята в Академическом Вестнике ДНК-генеалогии Т. 3 №12, 2010 и Т.4 №5 2011 (Максименко Г.З.) Были рассмотрены труды многих учёных: Б.С. Рыбакова, М.Б. Агбунова, Б.Н. Гракова, Л. Нидерле, А.П. Смирнова, Л.Н. Гумелёв, О.А. Гавриленко. Авторами были исследованы фундаментальные академические монографии археологии СССР, изучавшие степи европейской части СССР в скифо-сарматское время, степная полоса азиатской части СССР данного периода, славяне и их соседи в конце I тысячелетия до н. э. – первой половины I тысячелетия н.э. Исследователи отталкивались от нескольких описаний скифов Геродотом.

Несмотря на указание Геродота о «непричастности» скифов к грекам, сам этноним «скифы» в научных кругах принято считать греческого происхождения применяющегося к группе народов обитавших и в Восточной Европе, и в Средней Азии и в Сибири в античный период. К ним относят кочевников ираноязычных племён населявших в прошлом территории Украины, южной части России, Казахстана и Сибири. Правда, как правило, с оговоркой, что это не исключает иную этническую принадлежность некоторых из племен, которых античные авторы также называли скифами. Для обоснования этой гипотезы приводятся результаты археологических раскопок на вышеперечисленных территориях от Дуная до Сибири включая и Алтай. При этом утверждается, что язык скифов входит в северо-восточную ветвь иранских языков на что указывают скифские имена в греческой мифологии. При этом отмечается, что начиная с эпохи великого переселения народов понятие «скифы» перемешалось с различными народами Евразийских степей, включая северное Причерноморье и территорию Б.Кавказа. В III-IV веках н.э. «скифами» стали уже называть и готов, восточные тюркоязычные племена хазар, печенегов, а также ираноязычным алан.

Образование государственности Скифии относят к VIII веку до н.э. с местом образования в Северном Причерноморье, которое до этого веками было заселено киммерийцами. Считается, что киммерийцы были вытеснены скифами из Северного Причерноморья к VII веку до н.э. По сведениям Геродота: скифы делятся на царских скифов, кочевников, земледельцев, пахарей, эллино-скифов и алазонов-скифов. При этом отмечается что у скифов существовал союз племён, который постепенно приобретал черты своеобразного государства раннерабовладельческого типа. Истории известен ряд причин послуживших образованию союза скифов. Одна из них – война с персидским царём Дарием 1 в 512 году до н.э. На рубеже V-IV вв. до н. э. было окончательно сформировано объединение Скифии от Азова до Дуная.

Просуществовало Скифское царство на территории Крыма до второй половины III в. н.э. и было переселено готами. Скифы окончательно потеряли свою самостоятельность и этническое своеобразие, растворившись среди племен во времена Великого переселения народов. Вот вкратце и вся история образования и времени существования скифов. У Иордана, сообщается: *В Скифии первыми с запада прибывает народ гепидов, который окружён великими и славнейшими реками: Тисия (Тиса), Данувий (Дунай), Флутавсий впадающий в Истр.* По сведениям Иордана племена, населявшие этот регион, именовали себя преимущественно славянами и антами. Изучая греческие первоисточники, относящиеся к экономической тематике, присутствие славян там можно обнаружить намного раньше, уже к 4 в. до н.э. Не составляет труда проследить развитие земледелия и растениеводства на чернозёмных землях в районе Западного Причерноморья. Анализируя изложенную древними греками информацию, становится ясно, что появление славян имеет место быть уже в 4 веке до н.э., в период греческой колонизации Черноморского побережья.

Что говорится о скифах в ведах:

*Галаре еще севернее от полуночи. Иегуны на полудне. Тут плакала Русколань, Борусия, Елица же иегунов обряжала годь, Тут Русса выдвинула свои силы. Егунов отразив, сотворили край Антов. Скуфь Киеву. (ВК-7)*

*... и ту поделим степь между народом своим и обретем Скуфию Великую, овец и коров, которые станут нашей силою, жито травные стережем и то водное пространство убережем. (ВК-24)*

Антов относят к полиэтносу, происходящему в основном из античных вендов, частично унаследовавших киммерийско-скифскую и сарматскую культуры. Возглавлял антские объединения военный вождь. Ближайшее окружение военного вождя составляли старейшины племён. Военные вожди имели дружины, из которых со временем выделялись зажиточные люди. С нападением аваров в значительной мере связывается исчезновение с исторической арены антов. В последний раз анты упоминаются в 602 году. (Википедия. Анты). Традиционной считается версия отождествляющая антов со славянами. Она основана на свидетельствах Прокопия Кесарийского, а также на анализе антских имен. В то же время распространено мнение, что этноним анты - иранского происхождения. В религиозном аспекте отмечается, что самым почитаемым у антов был славянский Бог Перун. Имеется и нетрадиционная версия, что анты являлись северокавказским племенем, предками современных адыгов. Местный историк XIX века Ш. Ногмов пришёл к такому выводу на основе преданий кабардинцев о своём прошлом. По его словам, адыги (кабардинцы и черкесы) называли себя в древности антихе, позднее перешедшем в адыге. Ногмов, ссылаясь на предания, утверждал, что антихе обитали от Терека до Волги и Дона.



Согласно преданиям, предки адыгов воевали с готами и аварами около восточной окраины Чёрного моря, о миграции к другому берегу Чёрного моря - на Дунай предания ничего не сообщают. Известна надпись с упоминанием антов относящаяся к III веку и Боспорскому царству.

По мнению историка М.С. Фёдоровой анты - союз разноэтнический и разноязыковый, а ведущим этнолингвистическим компонентом антов являлись ханты. Анты двигались от Причерноморья и Приднепровья к Волго-Донско-Окскому междуречью. Какие-то группы антов двинулись севернее, другие остались на месте, сливаясь с местным населением, третьи двинулись к востоку. В работе Федоровой делается вывод, что нет лингвистических и исторических оснований для отождествления славян и антов. В целом наблюдаются всё те же противоречия в вопросе истории жизни как скифов, так и антов.

Не даёт окончательного ответа по антам и материал БСЭ. Вся информация излагается в форме обобщения информации таких авторов как труды писателей 6–7 вв. Прокопия, Иордана, Агафия, Менандра, Феофилакта, в которых говорится, что анты занимали зону лесостепи между Днестром и Днепром и к востоку от Днепра. Они знали пашенное земледелие, оседлое скотоводство, отделившееся уже от сельского хозяйства, ремесло, добычу и обработку железа, высокоразвитое гончарство, ювелирное ремесло, обработку камня, кости, ткачество и т.д. В письменных источниках 6–7 вв. упоминаются политические деятели антов, цари: Бож, Ардагаст, Пирагаст; вельможи: Идарий, Келагаст; полководцы: Хильбудий, Доброгаст; дипломат - Межамир.

Используя новые источники информации видим, что как Скуфь так и Антия располагаются на сопредельных территориях, являются союзами племён и их образование происходило по инициативе одного конкретного рода, говоря языком ДНК-генеалогии относящегося к гаплогруппе R1a1, по инициативе которого и были образованы эти союзы состоящие из разных родов.

*Стародавние это земли наши. О полянстве Антиевом также есть разговор за многие земли, которые называли по разному. Кровь проливали. По Антии Руса будет, как Руд у ляхов. Таково перемешивали эту землю без конца и будут оттого земли наши. (ВК-2)*

Мной была выдвинута гипотеза о том, что Скуфь и Антия были образованы в одно время, одним и тем же родом и получившими названия: Скуфь Киевская и Антлань (Антия), описанная рядом авторов (Ибн Русте, Гардизи, Ибн Ййса) как остров русов. В пользу этой гипотезы говорят и строки из вед: *Скуфе он тебе русы, борусен и суренжецы так сами станем, деды русовы. (ВК-7)*. Этнический состав Дакии - смесь гетов (коренных жителей) и сарматов-дахов. Столица Дакии в период

римской империи называлась СармизеГетуза. Получается, что сарматами были даки состоящие в союзе с гетами, которые в свою очередь образовали военный союз со скифами. Если сарматы имели гаплогруппу I2a (или одну из других ветвей гаплогруппы I) то геты, располагавшиеся на побережье Чёрного моря и основавшие Оливию, принадлежали к гаплогруппе R1b, отсюда и совместное название - СамизеГетуза. Таким образом, можно предположить, что Скуфский союз состоял из трёх родов: R1a1 (ариев); I2a (сарматов) и R1b (гетов). Теперь можно перепроверяться. Это объясняет причину, по которой скифов считают народом ираноязычным. Основной состав скифов R1a1 вернулся в Европу с Азии. Остаётся дождаться результатов тестирования ископаемых дДНК в скифских курганах. Об этом же свидетельствует и образец военных договоров приведённый на рис. ниже.



Крестиками на нём указано, кто и сколько должен поставить воинов. Полный перевод подобных табличек, позволит узнать некоторые детали подобных договоров, заключаемых для защиты Юга Руси от посягательств племён Средиземноморья.

Большинство исследователей сарматов причисляло к гаплогруппе G2a обосновавшихся в последствии на Б. Кавказе и - к современным осетинам. Возможно, они входили в Антский союз, но пока нет оснований говорить об этом. Следы этой гаплогруппы более вероятно следует искать на самом Кавказе в антском союзе с R1a1.

Близок к разгадке оказался и Егор Классен исследовавший вопрос «Куда исчезли скифы и сарматы?», проследивший путь этого народа по

многим направлениям расселения, включая северо-восточную часть Европы, часть Азии между Аральским и Каспийским морями, части Малой Азии, которые заняты были некогда народом, игравшим великую роль во всемирной истории. Действия этого народа далеко простирались на юг, север и запад. Греки называли этот народ Скифами и делили его на несколько племён (Геродот).

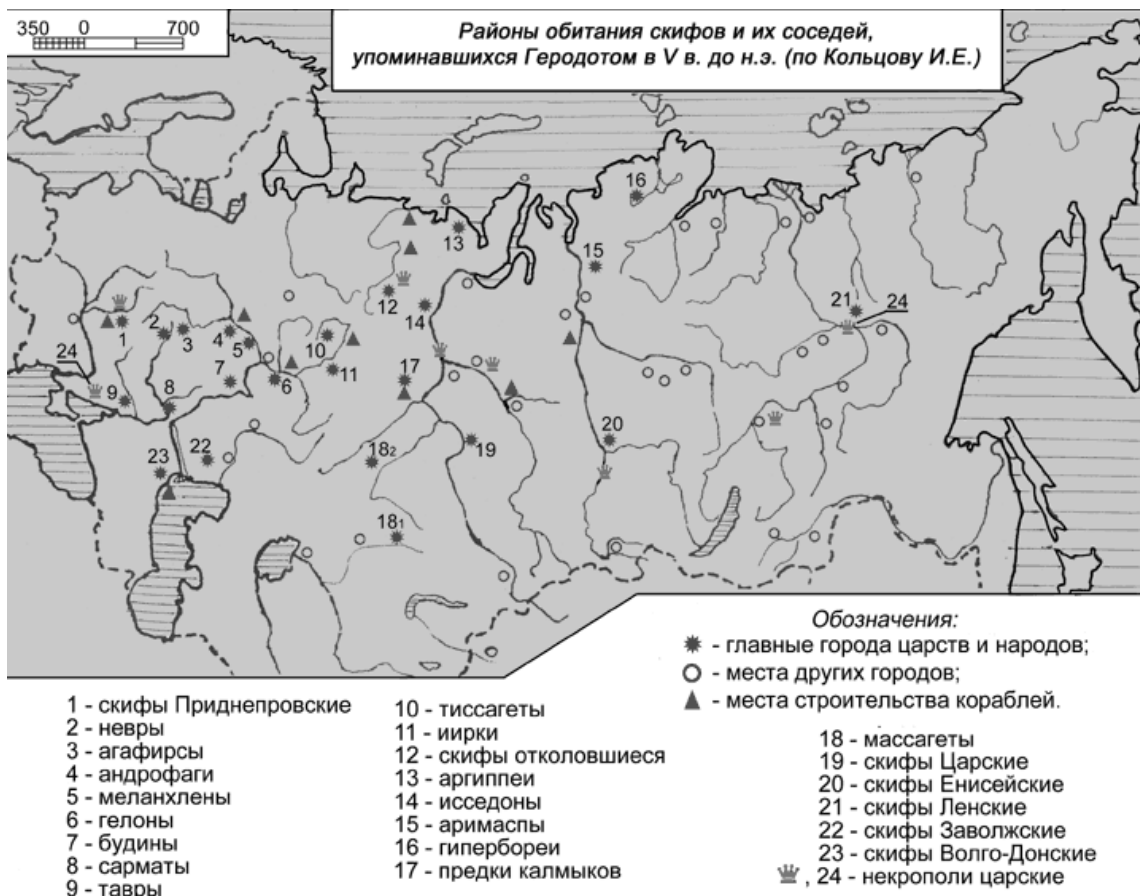
Так называли греки народ, которого они не знали. Сведения о нём основывались только на показаниях караванных путешественников и торговцев. Что “Скифы” не есть родовое имя этого народа, в том сознаётся и сам Геродот; он говорит: *Скифы сами себя называли сколотами*. Мавро Орбини (Из труда “Новые материалы для древнейшей истории славян вообще и славяно-руссов до Рюриковского времени в особенности с лёгким очерком истории руссов до Рождества Христова” 1854г) отмечает: *Предание говорит нам, что Скифы имели также свою баснословную историю, которую историки передают трояко, согласно тому, как они слышали её из разных источников*.

*В истории мы видим два огромных царства Скифов, ещё с приселками или выселками их, занимавшие значительную часть Азии и почти половину Европы. По показанию Геродота, часть этих Скифов сама себя называла сколотами; персы называли их саками. Плиний говорит, что их же называли и хазарами; Эратостен утверждает, что Скифами прозвали их понтийские греки, а по древней географии страна и народ Рось, расположенные по Араксу, названы были Скифами от других народов.*

Не будем пересказывать весь путь изысканий Мавро Орбини, а отметим лишь то, к чему он пришёл в итоге:

*Но всё приведённое нами составляет только отрывки из разбитой по разным сказаниям истории развития и просвещения Скифов; главные их аргументы без сомнения утрачены все во время политических волнений на востоке, пожиравших и истреблявших всё огнем и мечом, и Греки только потому так выдались вперед, на первый план народов просвещённых, что известия о них более сохранились.*

*Давно бы пора нам, русским, собрать все иностранные сочинения о России, написать совокупный обзор их, заклеить печатью отвержения те из них, которые недостойны, по предмету истории, чтения, и тем избавить молодую нашу генерацию от напрасной траты времени на прочтение пустых, ничтожных и преисполненных ошибок и лжи сочинений, а вместе с тем указать и на те, которые могут служить руководством.*



*Район обитания скифов и их соседей.  
(Из открытого источника в сети Интернет)*

В конечном итоге автор приходит к выводу, что скифов надо искать среди русского населения, но при этом не усмотрел главного, что это не скифы продвинулись с Западного Причерноморья, через Б. Кавказ за Урал и далее разошлись как по территории Сибири, так и в направлении Индии и Ирана, а это были их предки имевшие гаплогруппу R1a1 приступившие к расселению по данным ДНК генеалогии около 4900 лет назад по Русской равнине, основавшие около 4000 лет назад Аркаим. Сами скифы являются их потомками и относятся к одной из ветвей этого рода. Рода не скифов, а ариев. Их и наблюдаем на самом деле за Уралом и выше описанных территориях, принимая традицию арийских курганных захоронений за скифские, отличить которые крайне сложно из-за единства культуры и быта этих родов.

Смотрим на карту района обитания скифов и их соседей упоминавшихся Геродотом в V в. до н.э. всё идёт по границам территории бывшего СССР начиная с Днепра и кончая Колымой. Если привести в качестве примера древние карты с границами Великой Тартарии, то на снимках увидим всё те же границы и даже несколько шире.



Карта Великой Тартарии.

(Из открытого источника в сети Интернет)

#### Заключительная часть

В трёх частях данного материала «Место и время зарождения рода R1a и пути их миграций по данным Велесовой книги с использованием последних научных данных в области ДНК-генеалогии. (21000 – 1150 лет назад)» перед автором ставилась задача выявить в ВК фрагменты, на основе которых можно было бы проследить миграционный путь, проделанный родом ариев гаплогруппы R1a от начала его зарождения до появления в Европе и начала его расселения по Русской равнине. Продвижение ариев – скифов на территорию Горного Алтая, Южной Сибири, Хакасско-минусинской котловины, Индию, Иран, повторного возвращения части ариев-скифов с Семиречья на Б.Кавказ и в Европу. Прохождения указанного в ВК маршрута «по золотой цепи и кругу». Выявить места длительных стоянок и время пребывания в данных регионах. Предпринята попытка увязывания этой информации с имеющимися данными в области ДНК-генеалогии.

Обобщенная в ведах информация выглядит следующим образом:

По сведениям, изложенным в ВК, род ариев имеющий гаплогруппу R1a около 21000 лет назад зародился где-то на Юге Сибири либо близлежащем регионе Сибири в районе водных бассейнов рек Индигирки, Неры, предположительно от Лены до Анадыря, в зоне Полярного круга Восточной Сибири, в период благоприятных климатических условий для жизни.

Начальное размножение и распространение этого рода происходило в сторону Восточной Сибири между побережьем моря Лаптевых, Восточно - Сибирского и Охотского морей. Распространение шло в западном, юго-западном и южном направлениях до начала прихода холодов и наступления малого цикла ледникового периода, наступившего 20000 лет назад. Племена вынуждены были отступать южнее и расселяться по Сибири и Восточной Азии в южном, юго-западном и западном направлении до Алтая и Урала, доходя до Татарского пролива Японского моря, Амурского водного бассейна и территории Северного Китая.

В районе Сибири, от Урала до Камчатки данный род пережил два малых цикла похолоданий находящиеся на своих пиках 20500 и 18500. На пороге начала третьего цикла около 17000 лн началось отступление в южном (юго-западном) направлении в сторону озера Балхаш, Зайсан, Лобнор, Тярь-Шаня, Турфанской и Таримской впадины. Пробыв там до начала очередного малого цикла похолодания начавшегося около 15000 лн, пик которого приходится на 14500 лн началось движение со стороны Южной Сибири, возможно, с проходом и по территории современного Китая, в сторону Закавказья и восточной части Б. Кавказа (со стороны Каспия) где арии и обосновались прожив там в период от 14000 до 11500 лн (три с половиной тысячи лет) пережив все невзгоды, включая верхний предел малого и большого цикла похолоданий, но вынуждены были 11500 лн покинуть и эту территорию из-за природных катаклизмов (засухи или и потопа предстоит выяснить позже). В этом отрезке времени наблюдается появление субкладов SRY10831.2 гаплогруппе R1a1 и M198 в R1a1a. В ряде случаев у R1a1 (M198-). Следует отметить, что это два разных, разделённых по времени субклада и оба можно рассматривать как азиатские.

Прежде чем попасть в Европу, куда арии прибыли предположительно 8000–7500 лет назад, перейдя Босфор, они с Кавказа сместились в район Малой Азии, где произошло разделение рода на две или три группы. Одна часть начала продвигаться через Загрос в сторону Пакистана и Индии, другая, после длительного трёх с половиной тысячелетнего пребывания на территории Малой и Средней Азии (возможно с охватом долины Нила на Африканском континенте) 8000 – 7500 лн, покинула данные территории и ушла в Европу. Расчёты, проведённые членами академии ДНК-генеалогии А. Клёсовым (президент Академии) и И. Рожанским (2012 г), по имеющимся данным показали, что сиппы M17 и M198 – это азиатские мутации, а M417 - уже европейская. Как они отмечают в своих трудах *самые древние гаплотипы в Европе (Старая Европейская ветвь) расходятся на две ветви. Одна ветвь имеет M198+ и M417-, то есть M198 уже появилась, а M417 в них еще нет. Другая ветвь имеет SRY-10831+, а M198-. То есть там M198 еще не появилась.* Далее ими

отмечается, что гаплотипы входят в европейскую ветвь с оценочной датировкой не менее 9000 лет назад. Но M17 найдены в Азии (северный Китай) с датировкой 20 тысяч лет назад. Таким образом, в Европу пришли старейшие сипы, еще из Южной Сибири (SRУ10831), у которых и M198 еще не образовалась; с ними те, у кого уже была M198 (азиатская), и уже в Европе (или на подступах) образовалась M417. Все они найдены среди европейских гаплотипов. Выскажу свою точку зрения основанную на полученных последних сведениях и данных изложенных в ведах: R1a1a1(M417) образовалась в начале перехода в Европу и была перенесена на Балканы, что никак не противоречит ранее полученным данным ДНК-генеалогии.

Расселение ариев по Европе шло с Дунайского водного бассейна и началось с миграции ариев-скотичей 6200 лет назад, племена которых разошлись по двум противоположным направлениям – на Британские острова и вдоль Западного побережья Чёрного моря, через Азов и Дон на Б. Кавказ. Оставшиеся племена в это же время сместились на Карпаты и по данным ВК прожив там 300 лет 5900 лет назад разошлись по четырём направлениям: Орей ушёл к Северному морю и обосновался в районе Нидерландов (Голландии); Кий перекочевал на Средний Днепр и обосновался в Днепровском водном бассейне; князь Хорев отвёл свои племена в южном направлении, обосновавшись на юге Центральной Европы и западе Балканского полуострова; племена князя Щека переместились в Центральную Европу. Спустя тысячелетие 4900 лн началось деление ветвей рода ещё на десять ветвей и началось освоение Русской равнины.

Далее арии делятся на две ярко выраженные ветви: Европейскую и Будущую повторно Азиатскую Z283 и Z93 (Z94). Z94 к которым, очевидно, следует отнести ариев-скотичей (скифов). Около 4900 лн эти племена покинули Б. Кавказ ушли в Сибирь и другие Азиатские земли, 4000 лн организовав на Ю. Урале страну городов. 3500-3600 лн покинули эти территории, постепенно переместившись в Индию и Иран. Второй волной около 2500 лн племена данной ветви собрались воедино и совершили ещё один исход из Семиречья (от оз. Балхаш) через Загрос на Двуречье и далее через Закавказье на Б. Кавказ. Таким образом, был проделан путь по «Золотой цепи и кругу» родом Ариев описанный в ВК от начала зарождения этого рода до дней на которых обрывается описание ВК, – появления на Руси правления рюриковичей и христианства примерно в IX–начале XI веке нашей эры.

## Приложение

### R1a на восточном Кавказе (скифская ветвь)

А.А. Клёсов

Рассмотрение кавказских гаплотипов R1a показывает, что у них – несколько разных источников. Один – это арии Русской равнины, субклады Z280 и Z93, перешедшие на Кавказ примерно 4500 лет назад, другой – это скифы, дочерних субкладов Z93-Z342.2-Z2124-Z2123, прибывшие на Кавказ в I тыс н.э. или в начале II тыс н.э. Обнаружен их более древний общий предок, который жил примерно 6500 лет назад. Это может быть R1a-M420 или другие древние по происхождению субклады, но прямых определений их на Кавказе нет.

Ветвь гаплогруппы R1a на дереве гаплотипов восточного Кавказа небольшая и довольно компактная. В ней – около четверти всех даргинцев, 8% чеченцев Ингушетии, 7% ингушей и 3% кайтаков (кайтаки – почти все гаплогруппы J1a3). Остальные – отдельные вкрапления чеченцев Дагестана и Чечни, аваров и лезгинов. Гаплотипы чеченцев Ингушетии – характерные с Русской равнины, и возраст их всего 375 лет. Базовый гаплотип у них двойной:

13 25 15 12 11 11 12 12 10 13 11 17 – 16 14 20 12 15 10 24  
13 25 15 11 11 11 12 12 10 13 11 17 – 16 14 20 12 15 10 24

Для сравнения – предковый гаплотип этнических русских

13 25 16 11 11 14 12 12 10 13 11 17 – 15 14 20 12 16 11 23

Между ними 7 и 6 мутаций – соответственно, общий предок этих гаплотипов жил около 5 тысяч лет назад. Это и есть общий предок R1a Русской равнины. Тот же предок оказался и почти у всех остальных восточно-кавказских гаплотипов гаплогруппы R1a, кроме ветви даргинцев возрастом  $625 \pm 190$  лет, с базовым гаплотипом

14 26 16 11 10 14 12 12 10 13 11 18 – 16 14 20 13 15 11 24

Это – довольно необычный для гаплогруппы R1a предковый гаплотип, с серией необычных мутаций. Видимо, это какой-то потомок очень древнего анатолийского или европейского гаплотипа, с общим предком, который жил примерно 6500 лет назад. Если этот вывод подтвердится на наиболее точных 67-маркерных гаплотипах, то будет интересно узнать, к какому субкладу гаплогруппы R1a принадлежат даргинцы.

-----



## Гаплогруппа R1a

Начнем с наиболее представленной в количественном отношении гаплогруппы. Большинство относится к субкладу Z93-L342.2-Z2123 гаплогруппы R1a. Z93 – юго-восточная, арийская ветвь гаплогруппы, ее носители прошли по основным миграционным путям древних ариев – на юг, через Кавказ в Месопотамию и далее до Аравийского полуострова (видимо, митаннийские арии Сирии имели тот же субклад гаплогруппы R1a), на юго-восток, в Среднюю Азию, и затем, как авестийские арии, прошли в середине II тыс. до н.э. на Иранское плато, на восток и далее в Индию в те же времена, в середине II тыс. до н.э., став индоариями (уже с дочерним субкладом Z93-L342.2-L657), и далее на восток, до южной Сибири, став алтайскими скифами (видимо, приобретя расширенный субклад R1a-Z93-L342.2-Z2124-Z2123), во времена пазырыкской культуры и позже. Важное дополнение – в исторической Бактрии зафиксирован субклад L342.2-Z2124, от которого уже позже произошел Z2123, который мы сейчас видим у карачаево-балкарцев на Кавказе. Вопрос – на каком витке истории этот субклад, Z2123, стал карачаево-балкарским? Когда? Каким образом?

Наиболее очевидный ответ, к которому подводит первая часть этого очерка – это субклад половцев. Кипчаки-половцы, как часть скифского суперэтнуса, принесли свой субклад R1a-Z93-Z2123 на северный Кавказ 750-800 лет назад, и их этнос со временем оформился в карачаево-балкарский этнос, сохранив кипчакско-половецкий язык. Но вряд ли стоит ожидать, что общие предки карачаево-балкарцев жили всего 750-800 лет назад. Это ведь только приход на Кавказ, и некоторые ДНК-линии действительно могли пойти с этого времени. Но в целом общий предок тех, кто прибыл на Кавказ, мог жить значительно ранее. В принципе, он мог жить как угодно вглубь времен, вплоть до времен динлинов (в середине I тыс. до н.э.) и ранее, но опыт показывает, что при длительных миграциях общий предок смещается по времени к более недавним временам, а уж какое время получится – зависит от массы факторов. Это должно быть понятно.

Попытаемся приблизиться к ответам на эти вопросы, построив дерево гаплотипов субклада R1a-Z93 по имеющимся в наличии 285 гаплотипам в протяженном 67-маркерном формате, среди которых имеются гаплотипы княжеских родов Крымшамхаловых, Дудовых, Чипчиковых, Коджаковых, Темирбулатовых, Карабашевых, Абаевых и других. На том же дереве имеются во множестве гаплотипы из арабских стран Ближнего Востока, Индии, а также Башкортостана, многих европейских и азиатских стран. Некоторые из них случайны, единичны, некоторые образуют довольно большие группы с древними общими предками. Это всё составляет систему, в которую встроены карачаево-балкарские гаплотипы, и показывает общие связи между популяциями.

Задача – это связи расшифровать и корректно интерпретировать. Здесь необходимо сделать отступление. Выше перечислены княжеские рода в соответствии с перечнем из статьи И.И. Темирбулатова (старшего преподавателя кафедры права Южного Федерального университета) «Правовое регулирование сословных отношений в Карачае и Балкарии XVII-XIX вв». Цитата: «К княжеским фамилиям «Бирсил Карачая» относились: Коджаковы, Темирбулатовы, Крымшамхаловы, Дудовы, Карабашевы, Магометовы, Минкоевы, Казиевы, Чипчиковы, Айсандыровы». Как будет показано ниже, гаплотипы большинства представителей этих фамилий действительно образуют плотную ветвь на дереве гаплотипов, что показывает их довольно близкие родственные связи. Но в ходе обсуждения материала я получил возражения, что княжеских фамилий там только две – Крымшамхаловы и Дудовы, остальные – «чанка», то есть рожденные от неравных браков. Другими словами, мы имеем здесь конфликт между ДНК-генеалогией, которая не принимает во внимание сословные неравенства, и учитывает только мужскую ДНК-генеалогическую линию, безотносительно, кто по сословию были матери, и сословными представлениями, игравшими (и, видимо, продолжающими играть) важную роль в карачаево-балкарском обществе.

(В ходе дискуссии был приведен отрывок из книги профессора Кемала Муссаевича Текеева «Карачаевцы и балкарцы: ...система жизнеобеспечения»: ....

#### *Список литературы:*

- Археология СССР. Эпоха бронзы Кавказа и Средней Азии. Ранняя и средняя бронза Кавказа. Наука, М., 1994
- Археологический источник и моделирование древних технологий. Сборник научных статей (Труды музея-заповедника Аркаим). Ред. Г.Б. Зданович, С.Я. Зданович, Челябинск, 2000
- Вадецкая Э.Б. Археологические памятники в степях Среднего Енисея. Гл. VII Таштыкская культура. Л., «Ноука» 1986
- Геродот. История (скифские фрагменты). Скифы. Хрестоматия. М. 1992 (с. 38-83)
- Герасимов М.М. Палеолитическая стоянка Мальта. *Сов.этнография*, 1958. № 3
- Готлиб А. И., Зубков В. С., Поселянин А. И., Худяков Ю. С. Археология Хакасско-Минусинского края. ХГУ, Абакан. 2003.
- Граков Б. Н. Скифы. — М. 1971
- Гумилёв Л.Н. Древние тюрки. Изд. «Айрис-Пресс». М., 2005
- Джаксон Т.Н. ULTIMA THULE Древнейшие государства Восточной Европы. 2003, «Восточная литература» РАН, М.2005

Деревянко А.П. Археология этнография и антропология Евразии. Изд. Института археологии и этнографии СО РАН. Журнал 2(26) 2006

Карнаухов А.В., Карнаухов В.Н. Новая модель оледенений в Северном полушарии. Тез.конференции РФФИ "Науки о Земле на пороге 21-го века: новые идеи, подходы, решения". Научный мир, М., 1997, с. 81.

Киселев С. В. Древняя история Южной Сибири. Изд.2, М., 1951

Клёсов А.А. Основная загадка во взаимоотношениях индоевропейской и тюркской языковых семей и попытка ее решения с помощью ДНК-генеалогии: соображения нелингвиста. Вестник РА ДНК-генеалогии Том 3, № 1 за 2010 г.

Клёсов А.А. Об ископаемой гаплогруппе R в Южной Сибири с датировкой 24 тысячи лет назад. Вестнике Академии ДНК-генеалогии Т.6 № 12 за 2013г, стр. 2046

Клёсов А., Пензев К. Арийские народы на просторах Евразии. Книж. Мир, М/ 2015

Клёсов, А.А. Откуда появились славяне и «индоевропейцы» и где их прародина? Вестник Российской Академии ДНК-генеалогии, No. 4, Сентябрь 2008

Клёсов А.А. Что говорит ДНК-генеалогия о кавказцах. Часть 1. Общая археология северо-кавказской культурно-исторической общности и ДНК-генеалогия северо-западного и центрального Кавказа». Вестник Академии ДНК-генеалогии Т.7 №9 за 2014. С. 1380

Клёсов А.А. R1a на восточном Кавказе (скифская ветвь). «Переформат» 2014

Кухаренко Ю. В.. К вопросу о происхождении зарубинецкой культуры. СА, 1960, №1

Кузьмина Е.Е. Древнейшие скотоводы от Урала до Тянь-Шаня. Фрунзе, 1986.

Ладынин И.А. Древний Восток. — М.: Дрофа, 2009.

Ллойд С. Археология Месопотамии. М.: Наука (ГРВЛ), 1984.

Максименко Г.З. Велесова книга. Веды об укладе жизни и истоке веры славян, издание 3, Изд. «Концептуал», М., 2014; п. т. 2015.

Мавро Орбини. Историография початия имени славы и расширения рода славянского. Перевод с итальянского. (РГБ, электронная версия) С-Петербург, 1722

Максименко Г.З. Вестник Российской Академии ДНК-генеалогии (ISSN 1942-7484): Т. 3 № 9 за 2010 г (С 1611); Т. 3 №12, 2010 Т4; Т. 4 № 2, 2011; т. 4 № 4 за 2011 г., с. 904; Т.4 №9 20011, (С. 1794); Т.4 №12 за 2011 г. Веда 11. (с. 2282); т.5 №2 за 2012 г (с. 114); Т5 №10 2012; Т.6 №3, 2013; Т.6 №5 2013.

Миронова, Е.А. Одинаковые формы керамики, совпадающие орнаменты и идентичные знаки на артефактах культур неолита, энеолита, и эпохи бронзы Европы, Азии и Северной Америки. Вестник Академии ДНК-генеалогии, том 6, №2 2013

Нидерле Л. Славянские древности. Перевод с чешского Ковалёвой Т., Хазанова М. Алетейа, 2000

Оппенгейм А. Древняя Месопотамия. Портрет погибшей цивилизации .А. LeoOppenheim / Изд. 2-е. — М.: Наука (ГРВЛ), 1990.

Рыбаков Б. А. Этногеография Скифии. М., 1979

Сафронов В.А., Индоевропейские прародины. Горький. 1989

Смирнов А. П. Скифы. М., 1966

Телегин Д. Я., Нечитайло А. Л., Потехина И. Д., Панченко Ю. В. Среднестоговская и новоданиловская культуры Азово-Черноморского региона: Археолого-антропологический анализ материалов и каталог памятников. УкрОПИК-Библиогр. Национальная Академия наук Украины №014480

Тишкин А.А. Начальный этап накопления сведений об археологических находках раннескифского времени на Алтае. Алтайский сборник, вып.№18, Барнаул, 1997

Тишкин А.Т., Даковский П.К. Социальная структура и система мировоззрений населения Алтая скифской эпохи. Изд. Алтайского университета, Барнаул, 2003

Чертков А.Д. Фракийские племена прибывшие с Малой Азии. М., Университетская типография, 1852

Черемисин Д.В. Искусство звериного стиля. В погребальных комплексах рядового населения пазырькской культуры. Институт археологии и этнографии СО РАН, 2008

Черлёнок Е. А. Археология Кавказа (мезолит, неолит, энеолит). С-Петербургский госуниверситет исторического факультета кафедра археологии. СПб, 2013.

Широкова Н.С. Культура кельтов и нордическая традиция античности. СПб.: Евразия, 2000

Шилов Ю.А. Прародина ариев, Киев, Синто, 1995

Шамшин А.Б. Новоалтайское поселение. Алтайский сборник, выпуск 17 (Краеведческий музей), Барнаул, 1993

# О роли русских добровольцев войны 1992-1995 годов в Республике Сербской

Олег Валецкий

Роль русских добровольцев в войнах прошедших в 90-х годах в бывшей Югославии ныне уже является областью интересов скорее историков, нежели политиков. Времени прошло достаточно много и многие факты не только о русских добровольцах, но и обо всей той войне ныне забыты. К тому же тут существуют и объективные обстоятельства, в частности в отношении истории русского добровольческого движения в Республике Сербская Краина в ходе войны, шедшей на территории Хорватии с 1991 по 1995 год войны.



После разгрома Армии Республики Сербская Краина в августе 1995 года хорватскими войсками, многие ее архивы пропали, а главное - не было уже тех, кто бы вел работу по сохранению памяти о ней. Лишь благодаря труду бывшего начальника Оперативного отделения "Главного" штаба Армии Республики Сербской Краины генерал-майору **Милицаву Секуличу**, автору таких книг, как «Югославию никто не защитил, а Верховная команда ее предала», «Книн пал в Белграде», «Добровольцы – нерассказанная истина», «Трагедии, которые надо было забыть», «Ветераны Раковицы в войнах 1990-1999 годах», «В Белграде не считают погибших», сохранилась в Сербии память о той войне как и о ее участниках, в том числе добровольцев из России, Украины, Белоруссии, Болгарии и других стран.



Добровольцы из этих стран также участвовали в боевых действиях в Косово и Метохии в составе Армии Югославии, после начала авиаударов НАТО в марте 1999 года, однако сама эта война шла достаточно кратко и потому добровольческое движение в нем самостоятельной роли не имело. Помимо этого, благодаря постоянным судебным процессам, ведшимся как Международным трибуналом по бывшей Югославии в Гааге, так и Военной прокуратурой по военным преступлениям в Белграде, сама хроника боевых действий и списки их участников, сознательно скрывались.



Потому тут совершенно особо стоит русское добровольческое движение, сформировавшееся в ходе войны в Боснии и Герцеговине в составе Армии Республики Сербской (ВРС, Војско Републики Српске). Сам его вклад в ход ведения войны был достаточно ограничен, в силу ограниченного числа русских добровольцев в этой войне. Так, по приблизительным подсчетам Министерства по вопросам ветеранов и труда Республики Сербской, как и ветеранских организаций из общин Республики Сербской – Вишеграда, Ново Горажде, Пале, Билечи и Лопара, где в 1992-93 годах находились группы русских добровольцев, общее число русских добровольцев прошедших войну 1992-95 годов не превышало пяти-шести сотен человек.



Вместе с тем, в данном случае уже существовала отдельное, пусть и неоформленное в организацию, движение со своей историей и традицией. Русскими добровольцами были обычные люди, попавшие на войну в результате прямого, либо косвенного участия в тогдашнем русском «патриотическом» движении, как и члены казачьих организаций, а также определенное количество людей, связанных с вышеупомянутыми лицами личными знакомствами. Среди добровольцев также много было офицеров в запасе, в силу известных сокращений армии, а также ветеранов Приднестровья, где до этого возникло аналогичное добровольческое движение. Было немало среди них ветеранов других войн, главным образом, тех, кто служил в Афганистане, либо принял



участие в боевых действиях в Закавказье в начале 90-ых годов. Вернувшись в Россию, они политически заметными не были, и потому в России о них долгое время мало кто знал.



Правда, русские добровольцы, условно говоря, имели собственную организацию – **Отечественный Союз Добровольцев Республики Сербской**, который был зарегистрирован в Сербском Сараево 24 ноября 1997 года как ветеранская организация добровольцев, принимавших участие в боевых действиях 1992–1995 годов в составе Вооруженных сил Республики Сербской. Этот Союз в 2003 году в свой состав, по инициативе тогдашнего ее председателя **Борислава Боича** и генерального секретаря **Милорада Каламанды**, как коллективного члена приняла Ветеранская организация Республики Сербской – БОРС. Однако особого влияния в Ветеранской организации Республики Сербской он не имел, за исключением установления даты 12 апреля как дня *«Памяти русских добровольцев, за свободу братских народов живот свой положивших»*, тогда как большинство бывших русских добровольцев, в первую очередь, те, кто жил вдалеке от Москвы и Петербурга, о его существовании и не знало. Правда со временем в Российской Федерации с выходом все большего числа книг и статей о русских добровольцах в войне 1992-95 года, их имя стало все более популярным. О них стали снимать документальные фильмы и у них стали брать интервью журналисты центральных изданий, существовали различные военно-патриотические клубы, бравшие имена сербских подразделений, в которых воевали русские добровольцы.

Однако как в Боснии и Герцеговине, так и в соседней Сербии, имя русских добровольцев, воевавших в Армии Республики Сербской в войне 1992-95 гг., долгое время было сознательно дискредитируемо, и память о них сознательно стиралась. Ничего удивительно в этом не было, ибо сам договор о мире в

Дейтоне предусматривал иностранную оккупацию Боснии и Герцеговины, и требовал обязательное удаление из нее всех «иностранных добровольцев и наемников».

Силы НАТО, введенные сюда после подписанного в Дейтоне договора о мире (сначала носившие имя IFOR – Implementation Forces, а затем с 1997 года SFOR – Stabilization Force), вне зависимости от того, что до 2002 года в их составе находился контингент Российских вооруженных сил, было обязано следовать указаниям, согласно определенному в Дейтоне порядку указаниям «Офиса Высокого представителя» – OHR (Office High Representative), проводившего политику в интересах США и Великобритании. Этим офисом координировались все действия международных организаций, действующих в Боснии и Герцеговине: Организации европейской безопасности – OSCE (ОБСЕ), ИМС – комитета по вопросам деятельности СМИ, ICG – «международной кризисной группы», которая была создана на средства таких бизнесменов, как Сорос, как и международного телевидения – OBN с вещанием на местных языках.

Все эти организации полностью координировали также свои действия с миссией ООН в Боснии и Герцеговине, также находившейся под полным контролем посольств США и Великобритании в Сараево. При том ключевое значение в деятельности войск НАТО имели действия британских подразделений специального назначения – SAS. Британский SAS играл ключевую роль в операциях еще миротворческих войск ООН в ходе войны в Боснии и Герцеговине в 1994-95 годах, когда командующим этими войсками был британский генерал **Майкл Роуз** – бывший командир 22-го полка SAS.

Закономерно, что Майкл Роуз в своей деятельности опирался на собственную разведслужбу, созданную из военнослужащих SAS. Об отношении Майкла Роуза к русским добровольцам во время войны лучше всего говорят его собственные мемуары – «Битва за мир – уроки из Боснии» ("Fighting for peace – Lessons from Bosnia". 1998. Harvill Press), описывающие события времен войны в Боснии и Герцеговине. В доказательство можно привести фрагмент из его книги, где описывается то, какое значение генерал Роуз придавал группе русских добровольцев, входивших в подразделение капитана **Славко Алексича** удерживавших позиции в районе Еврейского кладбища в Сараево. Командир этой группы, ныне называемой «3-й русский добровольческий отряд», мичман запаса ВМФ СССР **Александр Шкрабов** приехал в августе 1993 года из Керчи в Сараево.

Там он вступил в состав «интервентного» (штурмового) взвода «четнического воеводы» Славко Алексича, который одновременно имел звание капитана Армии Республики Сербской и был командиром противотанковой роты 3-го пехотного батальона 1-й Моторизованной бригады Сараевско-Романийского корпуса Армии Республики Сербской. Противотанковая рота капитана Алексича защищала ключевую позицию в районе Еврейского кладбища, прикрывавшего фланг сербских войск, оборонявших городские кварталы района Грбавицы в самом Сараево, тогда как «интервентный» взвод привлекался вышестоящими штабами бригады и корпуса для выполнения более широких задач разведывательно-диверсионного и штурмового характера на разных участках сараевского фронта.

В своих мемуарах генерал Майкл Роуз так описывает свои впечатления об этой группе:

*«На следующий день мы посетили Еврейское кладбище в Грбавице. Для меня воспоминание об этом является самым драматичным и ассоциируется с бесчеловечностью, насилием и хаосом в Боснии. Кладбище было одним из самых тяжелых участков фронта под Сараево, потому что отсюда было возможно вести прямой огонь сверху вниз по центру города с расстояния всего в несколько сотен метров. На сербской стороне часть участка фронта здесь удерживала группа экстремистов, звавшая себя «Герои», группа опасных наемников, которые добровольно служили в рядах боснийских сербов. Похоже, они не слишком интересовались деньгами или идеологией, а главное, что их интересовало – убийство людей. Большое число случаев убийств гражданских лиц в Сараево в районе отеля «Холидэй Инн» осуществлено огнем с участка Еврейского кладбища. Можно было сказать, что «Герои», занимая лучшие позиции для снайперского огня, могли считаться охотниками высокого профиля за человеческими жизнями. Среди «Героев» были японец, русские, и даже американец. Когда, согласно договору о прекращении огня, «Соубироу» и местный сербский командир пытались выйти на свои позиции на линии фронта, чтобы установить там пост французских наблюдателей между линиями фронта, то «Герои» просто открыли по ним огонь и сказали, чтобы те уходили оттуда».*

Вряд ли подобное отношение Майкла Роуза не могло не повлиять, на отношение к русским добровольцам ветеранов SAS, поселившихся в Сараево и занявших в послевоенной Боснии и Герцеговине, важную роль, контролируя широкий спектр политических и экономических проектов – от нефтегазового сектора до разминирования и набора кандидатов в частные военные компании в Ираке и Афганистане. При том дело было даже не столь в британцах, сколько в их не в меру усердных местных «компаньонов» и целой своры различных прилипал вокруг них. Помимо этого в силовых ведомствах послевоенной Боснии и Герцеговине в силу навязанной централизации важную роль стали играть и ветераны подразделений специального назначения МВД Боснии и Герцеговины, некоторые из которых понесли тяжелые потери в боях в районах Еврейского кладбища и Грбавицы. Благодаря тому, что ряд таких ветеранов был трудоустроен в охрану посольств США и Великобритании, они получили возможность оказывать влияние и на непосредственно сербскую среду.

Помимо этого, бывшая Югославия традиционно находилась в сфере британских интересов, и здесь десятками лет британцы контролировали многие области в политике, безопасности, культуре, экономике и криминале, и перед ними многие местные кадры заискивали. Как раз британские спецназовцы активнее всего из других контингентов Международных сил IFOR/SFOR участвовали в поиске и арестах лиц, обвинённых в военных преступлениях Международным трибуналом в Гааге. Так в частности в июле 1998-го года они арестовали в Предоре в Республике Сербской доктора **Милана Ковачевича**, а при попытке сопротивления убили бывшего начальника центра внутренних дел Предора **Симо Дрлячу**, который, правда, успел ранить одного из них. Сами дела о военных преступлениях велись как в международном трибунале в Гааге, так и в созданном после войны при поддержке Трибунала в Гааге Суде

Боснии и Герцеговине по военным преступлениям, а также в местных окружных судах.

Этим был получен эффективный рычаг воздействия на Республику Сербскую после войны, так как доказанные в судах факты военных преступлений служили для постоянного политического давления «международного сообщества» в Боснии и Герцеговине на местные кадры. Очевидно, кто-то попытался такой рычаг применить и для воздействия на Российскую Федерацию и не случайно. Была сознательно раздуваемая в СМИ как Боснии и Герцеговины, так и Сербии, компания о совершении русскими добровольцами в Армии Республики Сербской актов военных преступлений, хотя самих фактов, подтверждающих эти военные преступления, не приводилось. Несколько попыток подготовить уголовные дела против бывших русских добровольцев по фактам совершения ими военных преступлений развалились. Хотя один – **Борис Пичугин** из Сараево, работавший в 2011 году сапёром в подразделении «Эмерком» МЧС Российской Федерации под Нишем, и был арестован правоохранительными органами Сербии под надуманными причинами, попытки выдвинуть против него обвинения в совершенных военных преступлениях в Сребренице, в силу отсутствия всяких доказательств, провалились.

Тем не менее, самих русских добровольцев годами запугивали судебными преследованиями в Международном трибунале в Гааге, хотя было хорошо известно, что в этом Трибунале брали дела лишь высокопоставленных политических и военных руководителей, либо тех, кто был с этими руководителями тесно связан. Русские же добровольцы оказались вне области действия Международного трибунала в Гааге в силу объективных причин, так как в местном клановом обществе их в «элитные» силы, участвовавшие в зачистках местности, как правило, не допускали, как и не привлекали к «особо важным» операциям, где они могли бы много узнать о местной власти.

Когда после войны в моду вошла «сдача» одних «государственников» другими, некоторые работники спецслужб пожалели, что были слишком активны в операциях по «экспроприациям» и в «борьбе с врагами народа» и поэтому попытались «перевести стрелки» на тех, кто в сербском обществе получил известность благодаря заслугам на фронте, в том числе и на «братьев-русов». Однако, трибунал в Гааге был слишком серьезной организацией и на такие номера не покупался, ибо процессы им ведшиеся требовали серьезных и аргументированных доказательств.

Впрочем, с подачи как раз местных кадров в Министерстве безопасности Боснии и Герцеговины абсолютное большинство русских добровольцев были всё же лишены гражданства Республики Сербской. Показательно, что председатель комиссии по ревизии гражданства Боснии и Герцеговины, **Векослав Векович**, хорват по национальности, работавшей под прямым патронатом американских спецслужб, лишивший гражданства три-четыре сотни бывших моджахедов, около сотни мусульман из Санджака, а заодно и около полусотни русских добровольцев (как из России, так и Украины) и членов их семей, после роспуска этой комиссии был арестован в Риеке (Хорватия) по подозрению в нелегальной торговле оружием.

Не входя в подробности, следует всё-таки упомянуть, что фактически против русских добровольцев шла настоящая война руками тех или иных тайных и явных групп, контролировавших те или иные организации и индивидуумов в правоохранительных и судебных органах как Сербии, так и Республики Сербской, и имевших своих доверенных лиц в России и на Украине. Эта война велась так, что русские добровольцы порочились в СМИ и на различных научных диспутах, на дипломатических приемах и в частных беседах, в служебных депешах и на различных интернет-форумах, при этом никто особо и не удосужился узнать, а кем были в действительности эти русские добровольцы. Сама цель, которая и сформировала движение русских добровольцев, оставалось «за кадром». Различные дипломаты, военные и журналисты, получавшие за свои служебные командировки большие финансовые средства, в которых имитировали какую-то деятельность «во благо державы», неизменно клеймили их как наемников и бандитов, якобы наносящих ущерб интересам как России с Украиной, так и Сербии с Республики Сербской. Притом наиболее громогласными были те, кто умом особым не отличались, и пользы от них государству не было, и потому доводы логики приводить не спешили, ибо с логикой традиционно находились в натянутых отношениях.

Тем не менее, была очевидна постоянная слежка сербских спецслужб, отправлявших в различные столицы мира доносы на бывших русских добровольцев как на террористов. Больше всего поразил случай, связанный с отправкой в 2002 году приглашения от сербского монастыря Хиландар на Афоне, направленного созданной в Республике Сербской организации русских добровольцев «Отечественный союз добровольцев», после поездки его представителя **Мирослава Топаловича**, серба по национальности, в этот монастырь. Монахи Хиландара приглашали тогда как сербских ветеранов из Республики Сербской, так и бывших русских добровольцев посетить Хиландар. Однако, в одном из очередных доносов, какие-то сербские оперативные сотрудники данную поездку представили как подготовку проведения террористических актов в ходе Олимпиады 2004 года в Греции и отправили в Киев, откуда депеша ушла в Москву. К тому же само отношение к русским добровольцам в Республике Сербской было лицемерным со стороны ряда представителей сербской власти. Вопреки словам о братстве, на практике власть стремилась полностью вытеснить бывших русских добровольцев из всех сфер жизни, и надо заметить, что она эти цели, в конце концов, успешно и выполнила.

Впрочем, сербская власть после войны не менее упорно боролась и против собственных ветеранов, точнее тех, кто действительно воевал, а не заслужил имя ветерана в тылу. Примером была ревизия дел лиц, получивших по ранениям ту или иную степень инвалидности (существовало девять групп инвалидности). Причиной ревизии было то, что благодаря коррупции в структурах власти Республики Сербской второй половины 90-х годов большое число лиц, вообще не участвовавших в боевых действиях, получали права военных инвалидов. Такие факты были многим известны, и ревизия тут была действительно необходима, однако на деле при ревизии были допущены многочисленные нарушения.

Под давлением многих ветеранов войны и после работы следственных органов выявились многочисленные факты нарушения законов со стороны ряда чиновников и врачей лечебных комиссий. Вместо того, чтобы проводить ревизию обстоятельств, при которых было получено ранение, либо человек получил какую-то болезнь, чиновники и врачи стали проводить ревизию тех, кто свои ранения получил в бою, уменьшая им и без того небольшие пенсии. Впрочем, русские добровольцы в силу их малочисленности не были в этом каким-то значительным фактором, тем более, что, надо отдать сербам должное, и в их среде нашлись люди не побоявшиеся выступить в защиту добровольцев и решившие связать свое имя с именем русских добровольцев. Благодаря им 5-го ноября 2011 года в Вишеграде в 12 часов на церковном кладбище Вишеграда, созданном во время войны, и потому еще называемым «военным», произошел знаменательный факт – открытие памятника погибшим русским добровольцам.



Этот памятник был создан на средства председателя совета директоров банка «Траст» **Ильи Юрова**, тогда как строительство осуществлялось силами общества «Завет СербскоРусский» из Беляны во главе с **Савой Цветиновичем**, бывшим начальником полиции Беляны в годы прохождения службы в данном регионе в городке Углевик контингента Российских вооруженных сил. Сава Цветинович в этом деле получил благословение митрополита Добробосанского **Николая**, как и поддержку общины Вишеград, в том числе председателя общины **Томислава Поповича**, начальницы отдела этой общины по контролю земельных участков **Биляны Боренович**, Ветеранской организации Республики Сербской, Министерства по вопросам ветеранов и труда Республики Сербской и кабинета президента Республики Сербской **Милорада Додика**.

На торжественном открытии памятника с почетным караулом МВД Республики Сербской присутствовали семьи погибших добровольцев (**Константина Богословского** из Москвы, **Владимира Сафонова** из Петербурга, **Дмитрия Попова** из Петербурга, **Александра Александрова** из Петербурга, **Юрия Петраша** из Белоруссии, **Алексея Тамилина** из Красноярска, **Андрея Нименко** из Москвы); министр по вопросам ветеранов и социальной политики Республики Сербской **Петр Джокич**; представитель президента Республики Сербской **Душко Четкович**; председатель Ветеранской организации Республики Сербской **Пантелиа Чургуз**; Сава Цветинович, председатель общества «Завет СербскоРусский» из Беяны и его заместитель **Бобан Трифкович**; председатель бедградского отделения общества «Завет СербскоРусский» **Любиша Ристич**, представители Отделения Ветеранской организации Вишеграда во главе с **Бобаном Инджичем** и **Драженом Перендией**, Отделения Ветеранской организации Сербское Ново Сараево во главе с **Васо Элезом**, общества «Бели вукови» из Пале во главе с **Янко Шешлия**; **Сергей Сухарев**, представитель Отечественного союза добровольцев; представители общин Вишеград и Ново Горажде, как и жители города Вишеграда, а также многочисленные гости из Сербии, в том числе, из движения «Сербский Образ» во главе с **Младеном Обрадовичем**, представители белградского отделения российского «Фонда единства православных народов» и общественной организации «1389»; гости из России, в том числе, из казачьих организаций и хора народной песни «Дербеневка», а также председатель совета директоров банка «Траст» **Илья Юров** с друзьями, в числе которых был и **Роман Зенцов**, чемпион мира в ультиматфайтинге.



Освящение памятника производило священство Сербской православной церкви во главе с отцом Богданом, отцом **Райко** и отцом **Воиславом Чаркичем**. На открытии памятника речи сказали министр Петр Джокич, Сава Цветинович, Роман Зенцов и представитель семей погибших Людмила Богословская.

После этого состоялся торжественный обед в монастыре Добрун под Вишеградом, на котором присутствовали игумен и монахи монастыря.

На следующий день, 6-го ноября 2011 года, в 12 часов дня в Вишеграде при большом скоплении народа и СМИ президент Республики Сербской Милорад Додик возложил венок к памятнику русским добровольцам, погибшим в составе армии Республики Сербской в 1992-95 годах. В дальнейшем при поддержке

Ильи Юрова состоялось еще несколько поездок групп членов семей погибших добровольцев во главе с вдовой погибшего добровольца **Людмилой Тамилиной**, как и самих бывших добровольцев в Республику Сербской, ради решения вопросов по выплате семейных и военных пенсий родственникам погибших русских добровольцев, как пенсий по инвалидности тем добровольцам, которые были ранены в ходе боевых действий. В ходе своих поездок семьи погибших добровольцев получали поддержку от Министерства труда и по вопросам ветеранов Республики Сербской во главе с министром Петром Джокичем, как и общины Вишеграда во главе со **Славишей Мишковичем** и общины Ново Горажде во главе с председателем общины **Далибором Нешковичем**. Сами выплаты пенсий семьям при поддержке Министерства по вопросам ветеранов и труда и общества «Завет СербскоРусский» стали решаться централизованно, через органы общины Беляна.

В ходе одной из поездок, в Сербии, в доме-музее полковника Раде Раича, преподавателя Военной Академии и автора книг о традициях чести в сербской воинской среде, в честь семей погибших русских добровольцев был устроен прием, на котором говорили как сам Раде Раич, так и руководитель организации «Защитники Отечества» поэт-полковник **Стеван Джурович**, представитель общества «Косовские заветники» **Милица Джурджевич**, и здесь же выступила **Светлана Стевич**, известный автор и исполнитель народных песен.

Еще одним вкладом в дело увековечивания памяти о роли русских добровольцев было то, что в 2013 году, по инициативе российского писателя **Натальи Батраевой** в России была написана копия образа Порт-Артурской Божьей Матери в память погибших русских добровольцев. При поддержке атамана Московского землячества казаков **Виктора Заплатина**, сотрудника Института славяноведения РАН **Георгия Энгельгардта** и депутата Звенигородского горсовета **Владимира Сидорова**, как и директора представительства Аэрофлота в Белграде **Глеба Тропинина**, икона была переправлена с Кубани в Вишеград.

Хотя первоначально икону планировалось перенести в монастырь Добрун под Вишеградом, по инициативе настоятеля отца **Александра Топаловича** ее перенесли в новую церковь Святого Царя Лазаря. Эта церковь была построена и освещена в культурном центре Андричграда кинорежиссера **Эмира Кустурицы**, торжественно открыт 28 июня 2013 года, в день праздника «Видовдан», когда в 1389 году войско Святого князя Лазаря вышло на Косово поле против войск султана Мурата, и который традиционно является днём поминовения всех сербских воинов, положивших жизни «за крест честный и свободу золотую». На церемонии открытия Андричграда и службы в церкви Святого царя Лазаря, которую предводил епископ Захумско-Герцеговинский **Григорий**, также присутствовала группа членов семей погибших русских добровольцев и русских добровольцев-участников войны 1992-95.





Приезд этой делегации, организованной обществом «СербскоРусский Завет» и Министерством по вопросам ветеранов и труда Республики Сербской, также был финансирован председателем совета директоров банка «Траст» Ильей Юровым.

На службе присутствовали также министр Петр Джокич и его помощники **Душко Милунович** и **Радомир Граонич** и его советник генерал **Милан Торбица**, организовавшие перед этим прием семьям погибших русских добровольцев в здании правительства Республики Сербской в Баня Луке 25 июня 2013 года. Присутствовал на службе и Мирослав Топалович, ставший к тому времени председателем Отечественного союза добровольцев, а также «сербские» казаки Центрального казачьего войска, создавшие его филиал в Сербии.

В ходе церемонии торжественного открытия Андричграда было организовано Ветеранской организацией Вишеграда возложение венков к памятнику русским добровольцам. К его подножию возложили цветы делегация Министерства по вопросам ветеранов и труда Республики Сербской, посол республики Южная Осетия в Российской Федерации **Дмитрий Николаевич Медоев** и представители клуба байкеров «Ночные волки» из России и Сербии, во главе с руководителем сербского отделения этого клуба **Сашей Савичем «Швабо»**. В Андричграде родственники погибших русских добровольцев встретились также с президентом Республики Сербской Милорадом Додиком и режиссером Эмиром Кустурицей.

В ходе ответного визита в Российскую Федерацию, который был осуществлен по приглашению Международного союза десантников во главе с генералом **Н.В. Стаськовым**, делегация Министерства по вопросам ветеранов и труда Республики Сербской и общества «Завет СербскоРусский» встречалась в Центре славянской письменности имени Клыкова в Москве и с ветеранами войны – русскими добровольцами – депутатом Звенигородского горсовета Владимиром Сидоровым, атаманом Московского землячества казаков Виктором Заплатиным и писателем **Борисом Земцовым**. В ходе встречи было договорено, что в Республике Сербской будет продолжена работа по сохранению памяти русских добровольцев и в служебном календаре Министерства будут выделены даты для приема семей погибших добровольцев. Также министр Петр Джокич подписал ходатайство в кабинет Президента Республики Сербской о награждении посмертно погибших русских добровольцев.

В целях увековечения памяти погибших русских добровольцев в Санкт-Петербурге по инициативе семей погибших, во главе с **Ириной Черновой**, сестрой погибшего русского добровольца, капитана третьего ранга запаса Владимира Сафонова, с апреля 2013 года ведется сбор средств для написания образов икон в память погибших русских добровольцев в дар сербским церквям. Началась эта инициатива с поездки семей погибших добровольцев в Вишеград в апреле 2013 года, когда игумен отец **Борис** благословил принести к этой дате икону Божией Матери, как и иконы, написанной по инициативе Натальи Батраевой, представлявшей образ «Порт-Артурский». После того, как настоятель подворья Коневского монастыря иерей **Игорь Голунов** отслужил молебен на начало благого дела на подворье, был начат сбор пожертвований. Образ Божией Матери «Порт-Артурская» протоиерей **Игорь Юшев** благословил писать художника и иконописца **Игоря Князева**. Другую икону – святого благоверного князя Александра Невского иконописец **Ирина Дремина** написала в Греции, а ее освятил игумен Борис в Преображенском храме Гренадерского полка.

Еще один образ св. благоверного князя Дмитрия Донского написан **Еленой Сергеевой**. Образ Божией Матери «Донская» написала **Ирина Кузьмина**. Когда все три иконы были написаны, иерей Игорь Голунов отслужил молебен на освящение икон на подворье Коневского монастыря. Так, икона Святого князя Александра Невского была передана в дар сербской православной церкви Святого Пантелеймона в селе Хреш под Сараево, где похоронен командир отряда русских добровольцев, старший лейтенант запаса и атаман Невской казачьей станицы, Александр Александров. Икону Святого князя Дмитрия Донского в храм в городе Прибой, где был похоронен русский доброволец **Дмитрий Чекалин**, передал председатель общества русско-сербской дружбы города Беляны Сава Цветинович. Еще одна икона Порт-Артурского образа Божьей Матери была передана отцу Богдану и отцу Александру служащим в храме Рождества Богородицы Вишеграда. 12 апреля 2014 года в поселке Раздолье под Санкт-Петербургом в храме Святых Царственных Страстотерпцев иерей **Борис Ершов** освятил Валаамскую икону Божией Матери, которую написала Ирина Дремина.



В этом храме еще 9 марта 2014 года настоятелем иереем Борисом Ершовым была установлена памятная доска для постоянного молитвенного поминовения павших на сербской земле русских добровольцев.



Здесь же был начат сбор средств на Поклонный Крест, который задумано установить на территории храма в память погибших добровольцев. Икона Валаамской Божией Матери была 19 сентября 2014 года в Представительстве Республики Сербской в Белграде передана **Ириной Астапенковой**, вдовой погибшего добровольца и представителем белградского отделения «Завет СербскоРусский» в Санкт-Петербурге министру труда и по вопросам ветеранов Петру Джокичу. На торжественной церемонии присутствовали директор представительства Республики Сербской в Белграде

**Младжен Цинович**, помощник министра **Душко Милутинович**, **Залина Медоева** – вице-президент Санкт-Петербургского отделения Центра национальной славы, полковник **Любинко Джуркович**, бывший командующий обороной пограничного участка Кошары в 1999 году и представитель Движения за Сербию, Любиша Ристич – председатель Белградского отделения общества «Завет СербскоРусский» и **Драгана Трифкович** – директор Центра геостратегических исследований. Икона была предназначена для храма Святого Георгия в Восточном Сараево, где в селе Дони Милевичи находится воинское кладбище, на котором похоронены многие русские добровольцы.



На этом кладбище Ветеранская организация общины Восточно Ново Сараево при поддержке Министерства по вопросам ветеранов и труда Республики сербской, установила на всех могилах русских добровольцев мраморные кресты.

В ноябре 2014 года Ириной Кузьминой была закончена икона образа Божией Матери «Коневская» в память о погибшем **Александре Тептине** для монастыря Добрун под Вишеградом, так как место захоронения Александра неизвестно. Члены семей погибших во главе с Ириной Черновой продолжили сбор пожертвований для написания икон в память о русских добровольцах, погибших в войне 1992-1995 годов, и предполагается написать иконы: святого Сергия Радонежского – в память о **Сергее Мелешко**, похороненном на кладбище города Билечи, святого великомученика Георгия Победоносца в память о **Юрию Пилипчику** (похоронен на воинском кладбище города Соколац), святого князя Олега Брянского в память об **Олеге Ктитаренко**, похороненным на кладбище в городе Миличи. Также по благословению игумена Бориса и протоиерея Игоря Юшева приступил к работе написания иконы для русской церкви Святой Троицы в Белграде Игорь Князев. Икона должна изображать святого равноапостольного князя Владимира и святого Савву Сербского. Благодаря полученной поддержке от властей в Республике Сербской, имя русских добровольцев вновь стало популярным, хотя добровольцев уже и не осталось. Что же касается Сербии, то хотя там подобных сдвигов не произошло, но всё-таки в местных спецслужбах, наконец, поняли, что русские добровольцы всё же пользовались уважением и определенной общественной поддержкой в России, а не были «сбродом уголовников и авантюристов», как этим спецслужбам рапортовали некоторые их «специалисты по России». Правда это привело к другой крайности, когда такие специалисты, стали связывать имена русских добровольцев с различными государственными

органами Российской Федерации, хотя последние к идее добровольчества относились отрицательно, что, собственно, и выяснилось с началом войны на Донбассе.

Тогда так же, как и в бывшей Югославии, на Донбассе появилось целое добровольческое движение из России. При этом выявились две аналогии. Во-первых, аналогия с русским добровольческим движением, как в бывшей Югославии, так и в Приднестровье, Абхазии и Осетии, которое представляло собою, по сути, движение, имевшее идеологический характер, и являвшееся вооруженной силой. Финансовый вопрос, служивший темой спекуляций для различных журналистов, поставивших на конвейер тему разоблачения «преступлений наемников, фашистов и казаков», и делавших это за большие деньги, не был столь важен. Хотя опять-таки любой человек, делающий любую работу, нуждается в финансовом вознаграждении, ибо должен что-то есть, а часто и содержать семью и иных близких ему людей. Вторая же аналогия – это аналогия с сербским добровольческим движением, возникшим в 90-х годах в бывшей Югославии, когда выяснилось, что нет иного пути по организации и поддержке сербского народа, оставшегося вне границ Сербии и Черногории.



Добровольчество, и не только русское, связано с важным вопросом – имеет ли право индивидуум взять в руки оружие без приказа государства, дабы защитить личные и общественные идеалы? Проще говоря, может ли воля к такого рода свободе отдельных индивидуумов быть одобрена государством, а тем самым и обществом, или нет? И позволительна ли вообще такая борьба за свободу в современном мире, если конечные цели такой борьбы противоречат нормам, установленным в этом мире?



## Иностранные добровольцы, погибшие в Отечественной войне с 1911 до 1999 гг



### Александров Александар

Родился в 1961 году в Ленинграде (Россия). Был женат и имел сына. Окончил Ленинградское высшее общевойсковое командное училище имени С.М.Кирова в 1982 году. Служил в Туркменском Военном Округе до 1988 года. Ушел в отставку в звании старшего лейтенанта. С 1988 года работал старшим инженером в Ленинградском Военно-Механическом Институте. Получил второе высшее образование, окончив этот институт в 1991 году. Продолжая работать научным сотрудником и преподавать в институте, поступил в аспирантуру. Атаман Невской казачей станицы в Санкт-Петербурге, ветеран Приднестровья и Абхазии. Командир русского интервентного отряда,

воевавшего сначала под Склани в Скланьском батальоне Дринского корпуса ВРС. С отрядом участвовал в обороне Склани в ходе эвакуации сербских гражданских лиц во время нападения неприятельских сил из Сребреницы. Был ранен. Затем с отрядом перешел в район села Хреш в состав Первой Романийской бригады. Погиб 21.05.1993 г. в районе Бория - подорвался на mine во время проведения разведки. Похоронен на кладбище села Хреш в Сербском Сараево.

### **Анриан Дима**

Родился в Румынии. Служил в силах спецназначения государственной безопасности Румынии с 1993 г. воевал в Сербской Краине (в том числе проходил обучение в центре "капитана Драгана" вместе с группой казаков). В Республике Сербской с конца 1994 года воевал в разведывательно-диверсионном отряде "Белые Волки" Сараевско-Романийского корпуса ВРС. Участвовал в операциях отряда «Белые волки», одного из самых известных подразделений на фронте Сараевско-Романийского корпуса, в 1995 году в ходе неприятельских нападений на сербские позиции под Тырново и на горных массивах Трескавица и Белашнице и в операциях по всему Сараевско-Романийскому региону. Погиб в бою на горном массиве Трескавица 03.05.1995 г.. Похоронен на кладбище города Пале.

### **Анисимов Валерий**

Родился в 1956 году в Ленинграде. Погиб в составе ВРС в 1995 г. Перезахоронен в России.



### **Астапенков Анатолий Сергеевич**

Родился 17 ноября 1968 г. в городе Пермь (Россия). Военную службу проходил в частях морской пехоты ВМФ СССР. Был женат и имел сына. В Республике Сербской с февраля 1993 г.. Воевал в сербском штурмовом отряде под Власеницей и в русском добровольческом отряде казачьего атамана Александрова под Склани в Скланьском батальоне Дринского корпуса ВРС. Воевал в составе Второго русского добровольческого отряда, находившегося в составе Подграбского батальона 1-ой Романийской бригады и был дислоцированного в селе Праче под Пале. В составе отряда участвовал в разведывательно-диверсионных операциях на территории противника. В ноябре 1993 года прибыл в Противотанковую роту капитана ВРС и воеводы СРС Славко Алексича (Третий пехотный батальон Первой Сараевской бригады Сараевско-Романийского корпуса ВРС), в составе которой действовал Третий русский добровольческий отряд как интервентный взвод капитана Алексича, дислоцированный в районе, известном как Еврейское кладбище, в Сараево. Участвовал в обороне сербской Гырбовицы в Сараево от нападений противника. В составе отряда участвовал в боевых операциях по прорыву неприятельских линий обороны у Цырной реки, под Олово и в районе Златишта. Геройски погиб в прорыве неприятельских траншей у отеля „Осьмица“ в районе Златишта под Сараево 24-го января 1994 года. Похоронен на военном кладбище Дони Милевичи в Сербском Сараево.

### **Баталин Сергей Юльевич**

Родился 14 сентября 1961 года в городе Москва (Россия). Врач по образованию. Был женат и имел дочь. В Республике Сербской с декабря 1992 г. Служил военным доктором в казачьем отряде, который действовал в составе интервентной роты Вишеградской бригады Дринского корпуса ВРС. Участвовал в контрнападении отряда казаков на неприятельские силы, напавшие на город Руды. В ходе боя за село Твиртковичи подорвался на противопехотной mine, потеряв стопу. Умер осенью 1993 г. в Вишеграде в Республики Сербской. Похоронен на кладбище Цырнуча в г. Вишеград (Республика Сербская).

### **Богословский Константин Михайлович**

Родился 4 февраля 1973 г. в Памире в Таджикистане. Жил в городе Москва (Россия). В Республике Сербской с конца марта 1993 г. Воевал в составе отряда русских добровольцев в интервентном взводе Горажданской бригады Дринского корпуса ВРС, действовавшего на направлении Горажды. Геройски погиб 12 апреля 1993 г. в ходе обороны от превосходящих сил противника позиций на гору Заглавак в составе пулеметного расчета. Похоронен на военном кладбище при церкви г. Вишеград.







### **Бондарец Олег Дмитриевич**

Родился в 1969 году в г. Киев (Украина). В Республике Сербской с весны 1995 года. Участвовал в обороне Сербского Сараево в составе Первого батальона в районе Добрыни и Второго батальона в районе улицы Озренская в составе 1-ой Сараевской бригады Сараевско-Романийского корпуса ВРС. Воевал в разведывательно-диверсионном отряде "Белые Волки" Сараевско-Романийского корпуса ВРС. Погиб в Сараево 20-го ноября 1995 года на улице Озренской в составе Второго батальона 1-ой Сараевской бригады. Похоронен на военном кладбище Дони Милевичи в Сербском Сараево.

### **Бочкарёв Александр Юрьевич**

Родился 6 апреля 1971 года в Воронеже (Россия). В декабре 1993 года прибыл в Противотанковую роту капитана ВРС и воеводы СРС Славко Алексича (Третий пехотный батальон Первой Сараевской бригады Сараевско-Романийского корпуса ВРС), в составе которой действовал Третий русский добровольческий отряд как интервентный взвод капитана Алексича, дислоцированный в районе, известном как Еврейское кладбище, в Сараево. Участвовал в обороне сербской Гырбовицы в Сараево от нападений противника. Погиб 10 февраля 1994 года от огня снайпера. Похоронен в Сараево на военном кладбище Дони Милевичи в Сербском Сараево.

### **Булах Виктор**

Погиб как доброволец Армии Югославии в 1999 году на границе с Албанией. Перезахоронен в России. Его смерть описана в книге А. Дрецуна „Косовская легенда“.

### **Быков Валерий**

Родился в 1962 году в Ленинграде (Россия), где и жил. Закончил КВВПАУ - Курганское Высшее Военное политическое авиационное училище. Старший лейтенант Советской армии. Был женат. В Республике Сербской с конца октября 1992 года, куда прибыл в составе Второго русского добровольческого отряда, включенного в состав интервентной роты Вишеградской бригады Дринского корпуса ВРС. Был ранен. Воевал в составе Второго русского добровольческого отряда (2 РДО), находившегося в составе Подграбского батальона 1-ой Романийской бригады и дислоцированного в селе Праче под Пале. В октябре 1993 года прибыл в Противотанковую роту капитана ВРС и воеводы СРС Славко Алексича (Третий пехотный батальон Первой Сараевской бригады Сараевско-Романийского корпуса ВРС), в составе которой действовал Третий русский добровольческий отряд (3 РДО) как интервентный взвод капитана Алексича, дислоцированный в районе, известном как Еврейское кладбище, в Сараево. Участвовал в обороне сербской Гырбовицы. Закончил танковую школу в Баня-Луке и получил звание поручника (старшего лейтенанта) ВРС. Погиб в августе 1995 г. в районе Добрыни в Сараево в составе Первого батальона 1-ой Сараевской бригады Сараевско-Романийского корпуса ВРС. Похоронен на военном кладбище Дони Милевичи в Сербском Сараево.

### **Гаврилин Валерий Дмитриевич**

Родился в 1963 году в городе Гродно (Белоруссия). В последнее время жил в Санкт-Петербурге (Россия), где получил высшее образование. Воевал в Приднестровье. В Республике Сербской с конца октября 1992 года, куда прибыл в составе Второго русского добровольческого отряда, включенного в состав интервентной роты Вишеградской бригады Дринского корпуса ВРС. В июне 1993 года прибыл в Противотанковую роту капитана ВРС и воеводы СРС Славко Алексича (Третий пехотный батальон Первой Сараевской бригады Сараевско-Романийского корпуса ВРС), в составе которой действовал Третий русский добровольческий отряд (3 РДО) как интервентный взвод капитана Алексича, дислоцированный в районе, известном как Еврейское кладбище, в Сараево. Участвовал в операции Главного штаба ВРС „Орловац“ по захвату Тырново в июле 1993 года. Участвовал в обороне сербской Гырбовицы от нападений сил противника. Был ранен. Принимал участие в диверсионной операции Третьего русского добровольческого отряда по подрыву одного из цехов фабрики по производству боеприпасов „Победа“ в Горажде в апреле 1994 года. Некоторое время был в составе бригады „Пантеры“ ВРС. Был одним из самых известных добровольцев. Погиб 5-го апреля 1995 года в составе противотанковой роты Славко Алексича на Гырбавице. Похоронен на военном кладбище Дони Милевичи в Сербском Сараево.

### **Ганиевский Василий Викторович**

Родился 16 января 1960 года в городе Крымск Краснодарского края (Россия). В последнее время жил в городе Саратов (Россия), где участвовал в деятельности казачьих организаций. Казак. В Республике Сербской с декабря 1992 г. Участвовал в контрнападении отряда казаков на неприятельские силы, напавшие на город Руды. Погиб 12-го января 1993 года в селе Твыртковичи в

ходе операции казачьего отряда по прорыву неприятельской обороны. Похоронен на военном кладбище при церкви города Вишеград.

### **Гешатов Виктор**

В Республике Сербской с весны 1993 года. Участвовал в обороне Сербского Сараево в районе улицы Озренская в составе Второго батальона Первой Сараевской бригады Сараевско-Романийского корпуса ВРС. Погиб в составе ВРС в 1994 году.

### **Десятков Виктор Аркадьевич**

Родился 12 апреля 1955 года в городе Свердловск (Россия). Питомец детского дома. Участвовал в деятельности Уральского казачьего войска. Казак. Был женат и имел сына. Воевал добровольцем в Приднестровье. В Республике Сербской с конца марта 1993 г. Воевал в составе отряда русских добровольцев в интервентном взводе Горажданской бригады Дринского корпуса ВРС, действовавшего на направлении Горажды. Был ранен на Заглавке под Вышеградом. В декабре 1993 года прибыл в Противотанковую роту капитана ВРС и воеводы СРС Славко Алексича (Третий пехотный батальон Первой Сараевской бригады Сараевско-Романийского корпуса ВРС), в составе которой действовал Третий русский добровольческий отряд (3 РДО) как интервентный взвод капитана Алексича, дислоцированный в районе, известном как Еврейское кладбище, в Сараево. Участвовал в обороне сербской Гырбовицы. Участвовал в боевых операциях под Олово. Геройски погиб 6-го января 1994 года, вытаскивая под огнем раненую беременную женщину Миру Трифкович на улице Охридска в районе Еврейского кладбища. Похоронен в Сербском Сараево на военном кладбище Доньи Милевичи.





**Желинский Мечислав**

Уроженец и гражданин Польши. Воевал в составе отряда специального назначения "Волки с Дрины" Дринского корпуса ВРС. Погиб при отражении неприятельского штурма в районе города Санский Мост в 1995 году. Похоронен на кладбище г. Зворник

### **Иванов Сергей Евгеньевич**

Родился в Санкт-Петербурге (Россия). В Республике Сербской с сентября 1995 года. Участвовал в обороне Сербского Сараево в составе Первого батальона в районе Добрыни и Второго батальона в районе улицы Озренская в составе 1-ой Сараевской бригады Сараевско-Романийского корпуса ВРС. Воевал в разведывательно-диверсионном отряде "Белые Волки" Сараевско-Романийского корпуса ВРС. Погиб в Сараево 20-го ноября 1995 года на улице Озренской в составе Второго батальона 1-ой Сараевской бригады.

### **Кленов Олег Павлович**

Родился 20 октября 1952 года в городе Донецк (Украина). Служил военным доктором в составе армии Сербской Краины. Погиб в операции вооруженных сил Республики Хорватия "Олуя" в районе Личко Петрово Село с 4 на 5 августа 1995 г. Тело не найдено.

### **Котов Геннадий Петрович**

Родился в 1960 г. в городе Волгодонск (Россия). Был женат и имел детей. Казак. Участвовал в работе Всевеликого Войска Донского. В Республике Сербской с декабря 1992 года в составе Казачьего отряда, который находился в составе интервентной роты Вышеградской бригады Дринского корпуса ВРС. Был сначала заместителем командира, а затем и командиром (атаманом) этого отряда. Участвовал в прорыве неприятельской обороны у села Твиртковичи и в контрнападении отряда казаков на неприятельские силы, напавшие на город Руды. Лично командовал разведывательно-диверсионными действиями отряда. Погиб 9-го февраля 1993 года в неприятельской засаде под г. Вишеград. Похоронен на военном кладбище при церкви города Вишеград. Перезахоронен в России.



### **Ктитаренко Олег Станиславович**

Воевал под псевдонимом Славен Олег. Родился 10 апреля 1971 года в Донецке (Украина). В Республике Сербской с лета 1994 г. Участвовал в обороне Сербского Сараево в составе Первого батальона в районе Добрыни в составе 1-ой Сараевской бригады Сараевско-Романийского корпуса ВРС. В августе 1994 года был первым русским, который вступил добровольно в разведывательно-диверсионный отряд „Белые волки“, тогда находившийся под командой штаба Первой Романийской бригады Сараевско-Романийского корпуса. Воевал в составе этого отряда в ходе наступательной операции Сараевско-Романийского корпуса на Нишичком плато в августе-октябре 1994 года. Был ранен в ходе операции на горе Венац в ходе попытки прорыва траншеи неприятельской обороны. Погиб 24 июля 1995 года в ходе операции Главного штаба ВРС по захвату неприятельского анклава Жепа.

### **Куцаров Йордан**

Болгарин и гражданин Болгарии. Родился в 1968 году в городе Стара Загора (Болгария). Воевал в разведывательно-диверсионном отряде "Белые Волки" Сараевско-Романийского корпуса ВРС. Участвовал в операциях отряда „Белые волки“ Сараевско-Романийского корпуса в 1995 году в ходе наступательной операции противника на сербские позиции под Тырново, на Трескавице и Белашнице. Погиб в бою на горном массиве Трескавица 4 июля 1995 года. Перезахоронен в Болгарии.

### **Лазаров Пламен Николаевич**

Болгарин и гражданин Болгарии. Родился в 1953 году в городе София в Болгарии. Вступил добровольцем в Армию Сербской Краины (СВК). Погиб в составе СВК 2 марта 1994 года. Похоронен на кладбище Враца в Болгарии.

### **Лучинский Леонид**

Родился в 1970 году в городе Адлер Красноярского края (Россия). Погиб в составе ВРС в 1995 году. Перезахоронен в России.


### **Любенов Сашо**

Болгарин и гражданин Болгарии. В Болгарии оставил младшего брата, который в 1999 году добровольно вступил в состав армии Югославии в Косово и был ранен в Приштине в ходе бомбежки. Любенов Сашо погиб 9-10 октября 1995 года в районе Возучи на горном массиве Озрена в ходе прорыва сербских позиций силами отряда моджахедов. Перезахоронен в Болгарии.

### **Малышев Роман Серафимович**

Родился 20 февраля 1970 г. в городе Вятка (Россия). Был иноком Валаамского монастыря. В Республике Сербской с июля 1994 года в составе Противотанковой роты капитана ВРС и воеводы СРС Славко Алексича (Третий пехотный батальон Первой Сараевской бригады Сараевско-Романийского корпуса ВРС), составе которой действовал Третий русский добровольческий отряд (3 РДО) как интервентный взвод капитана Алексича, дислоцированный в районе, известном как Еврейское кладбище, в Сараево. Участвовал в обороне сербских позиций в Гырбовицы и на Нишичком плато. После этого перешел с группой русских добровольцев в разведывательно-диверсионный отряд "Белые

Волки" Сараевско-Романийского корпуса ВРС. В составе этого отряда участвовал в прорыве неприятельских позиций на Великом Ясене и на Поломе. Погиб 15 октября 1994 г. при неприятельском контранаступлении на сербские позиции в районе Мошевичко Брдо на Нишичком плато в составе отряда "Белые Волки". Похоронен в Сербском Сараево на военном кладбище Дони Милевичи.





### **Малышев Пётр Анатольевич**

Родился 25 июня 1967 г. в Москве (Россия). Учился в Московском авиационном институте, МАИ. Член русской национальной организации - РНЕ. Был женат и имел сына. Крестным кумом был один из лидеров русской национальной организации „Память“ Смирнов-Осташвили. В Республике Сербской с декабря 1992 года, куда прибыл в составе Второго русского добровольческого отряда, включенного в состав интервентной роты Вишеградской бригады Дринского корпуса ВРС. В Вышеграде был принят в казаки казаками-добровольцами. Казак Московского казачьего землячества. Участвовал в разведывательно-диверсионных операциях в районе Вышеграда и в контрнападении отряда на неприятельские силы, напавшие на город Руды. Вместе со Вторым русским добровольчески отрядом из Вышеграда передислоцировался на территорию горного массива Маевицы в район Лопары в составе Восточно-Боснийского корпуса ВРС и участвовал в разведывательно-диверсионных операциях в районе Маевицы. В составе Второго русского добровольческого отряда перешел в состав Подграбского батальона 1-ой Романийской, дислоцированного в селе Праче под Пале. В составе отряда участвовал в разведывательно-диверсионных операциях на территории противника. В августе 1994 года прибыл в Противотанковую роту капитана ВРС и воеводы СРС Славко Алексича (Третий пехотный батальон Первой Сараевской бригады Сараевско-Романийского корпуса ВРС), в составе которой действовал Третий русский добровольческий отряд (3 РДО) как интервентный взвод капитана Алексича, дислоцированный в районе, известном как Еврейское кладбище, в Сараево. Участвовал в обороне сербских позиций в Гырбовицы и на Нишичком плато. После этого перешел с группой русских добровольцев в разведывательно-диверсионный отряд "Белые Волки" Сараевско-Романийского корпуса ВРС. Погиб в бою в траншее противника 3-го октября 1994 года в составе отряда "Белые Волки" при прорыве неприятельских позиций на горе Полومه. Похоронен в Сербском Сараево на военном кладбище Дони Милевичи.

### **Маринов Валентино (Эмилия)**

Болгарин и гражданин Болгарии. Родился в 1964 году в городе Никополь в Болгарии. Вступил добровольцем в Армию Сербской Краины (СВК). Погиб в составе СВК 9 июня 1993 года. Похоронен на кладбище Колибы в районе Колибы в Республике Сербская Краина (ныне Республика Хорватия).

### **Мелешко Сергей Владимирович**

Родился 29 июня 1965 г. в городе Миниральные Воды в Ставропольском крае (Россия). Служил в отряде милиции особого назначения (ОМОН) города Рига (Латвия). В Республике Сербской с начала сентября 1992 года в составе русского добровольческого отряда, который находился в составе Билечанской бригады Герцеговинского корпуса ВРС. С отрядом участвовал во многих операциях. Погиб в сентябре 1992 года в районе Гацко у Фазлагича-кула, подорвавшись в БТР на mine. Похоронен на кладбище г. Билеча.

### **Мирончук Сергей Александрович**

Родился в 1970 г. в городе Одесса (Украина). Служил милиционером в управлении внутренних дел города Одессы. В декабре 1994 года прибыл в Противотанковую роту капитана ВРС и воеводы СРС Славко Алексича (Третий пехотный батальон Первой Сараевской бригады Сараевско-Романийского

корпуса ВРС. Воевал в разведывательно-диверсионном отряде "Белые Волки" Сараевско-Романийского корпуса ВРС. Участвовал в обороне Сербского Сараево в составе Первого батальона в районе Добрыни в составе 1-ой Сараевской бригады Сараевско-Романийского корпуса ВРС. В составе Первого батальона 1-ой Сараевской бригады находился на позициях на горном массиве Трескавица в районе Тырново, где во время неприятельского нападения после тяжелого ранения был взят в плен 19-го июня. В ходе допроса сотрудниками военной безопасности Армии Боснии и Герцеговины был зверски замучен. Тело его обменено и похоронено на кладбище Доньи Милевичи в Сербском Сараево.

#### **Неоменко Борис Владимирович**

Родился в 1963 году в России. В июне 1993 года прибыл в Противотанковую роту капитана ВРС и воеводы СРС Славко Алексича (Третий пехотный батальон Первой Сараевской бригады Сараевско-Романийского корпуса ВРС), в составе которой действовал Третий русский добровольческий отряд (3 РДО) как интервентный взвод капитана Алексича, дислоцированный в районе, известном как Еврейское кладбище, в Сараево. Участвовал в операции Главного штаба ВРС „Орловац“ по захвату Тырново в июля 1993 года. Участвовал в обороне сербской Гырбовицы от нападений сил противника. Был ранен. Погиб в июле 1994 г. в районе Еврейского кладбища Гырбавице в Сараево. Похоронен на военном кладбище Доньи Милевичи в Сербском Сараево.

#### **Нименко Андрей Николаевич**

Родился 10 сентября 1971 года в Москве (Россия). Летом 1992 года воевал добровольцем в Приднестровье. В Республике Сербской с ноября 1992 года. Воевал пулеметчиком в составе Второго русского добровольческого отряда, включенного в состав интервентной роты Вишеградской бригады Дринского корпуса ВРС. Участвовал в разведывательно-диверсионных операциях в районе Вишеграда. Геройски погиб в бою на Орловой горе под Вишеградом 3 декабря 1992 года в ходе освобождения района Почивала. Похоронен на военном кладбище церкви г. Вишеград.

#### **Петраш Юрий Сергеевич**

Родился в 1967 г. в Белоруссии. Закончил Воронежское высшее военное авиационное инженерное училище в 1990 году. В 1993 году уволился из Вооруженных Сил в звании старшего лейтенанта. Добровольцем воевал в Абхазии. В Республике Сербской с 1995 года воевал в разведывательно-диверсионном отряде "Белые Волки" Сараевско-Романийского корпуса ВРС. Участвовал в операциях отряда «Белые волки» в 1995 году в ходе неприятельских нападений на сербские позиции под Тырново и на горных массивах Трескавице и Белашнице и в операциях по всему Сараевско-Романийскому региону. Погиб в бою на высоте Хум на горном массиве Трескавица 11 октября 1995 года в ходе разведки. Похоронен на кладбище в селе Доньи Милевичи в Сербском Сараево.

#### **Пилипичик Юрий Павлович**

Родился 3 марта 1967 г. в Кишиневе (Молдавия). Жил в Одесса (Украина). Воевал в Илияшской бригаде Сараевско-Романийского корпуса ВРС. Участвовал в обороне поселка Илияш в Сербском Сараево. Погиб 16 июня 1995 г. в районе

Семизовца под Сараево при отражении неприятельского нападения армии Боснии и Герцеговины на позиции Сараевско-Романийского корпуса ВРС и прорыва его подразделений в районе Семизовца. Похоронен на кладбище г. Соколац в Республике Сербской.

### **Попов Димитрий**

Родился в 1969 году в Ленинграде (Россия), где и проживал. Закончил Высшее военно-командное училище ВВ МВД СССР им. Кирова в г. Владикавказ в 1991 году. Старший лейтенант внутренних войск. В Республике Сербской с февраля 1993 г.. Воевал в составе отряда русских добровольцев в интервентном взводе Горажданской бригады Дринского корпуса ВРС, действовавшего на направлении Горажды. Участвовал в разведывательно-диверсионных операциях в районе Вишеграда. Погиб 12 апреля 1993 г. в ходе героической обороны сербской позиции на горе Столац под Вышеградом от превосходящих сил противника. Тело Дмитрия Попова осталось на поле боя и после освобождения села Джанкичи в июне 1993 года было обменено сербским командованием с противником. Похоронен на военном кладбище при церкви г. Вишеград.

### **Самойлов Виктор**

Родился в 1965 году в Новосибирске (Россия). Погиб в 1995 г. в составе ВРС. Перезахоронен в России.

### **Сапоненко Андрей**

Родился в 1956 году в городе Ростов-на-Дону (Россия). Погиб в 1995 г. в составе ВРС. Перезахоронен в России.

### **Сафонов Владимир Васильевич**

Родился 30 мая 1957 г. в городе Уфа (Башкирия, Российская федерация). Закончил Высшее военно-морское училище подводного плавания им. Ленинского комсомола г. Ленинград по специальности «вооружение кораблей» в 1979 году. Офицер ВМФ СССР. В последнее время жил в Санкт-Петербурге. Был одним из руководящих кадров отделения политической организации «Русская партия» в Санкт-Петербурге. В Республике Сербской с февраля 1993 г.. Воевал в составе отряда русских добровольцев в интервентном взводе Горажданской бригады Дринского корпуса ВРС, действовавшего на направлении Горажды. Участвовал в разведывательно-диверсионных операциях в районе Вишеграда. Погиб 12 апреля 1993 г. в ходе героической обороны сербской позиции на горе Столац под Вышеградом от превосходящих сил противника. Тело Сафонова Владимира осталось на поле боя и после освобождения села Джанкичи в июне 1993 года было обменено сербским командованием с противником. Похоронен на военном кладбище при церкви г. Вишеград.

### **Сильвестров Александр Борисович**

Родился 17 декабря 1952 года, проживал в Москве. В Республике Сербской с августа 1993 г. В октябре 1993 года прибыл в Противотанковую роту капитана ВРС и воеводы СРС Славко Алексича (Третий пехотный батальон Первой Сараевской бригады Сараевско-Романийского корпуса ВРС), в составе которой действовал Третий русский добровольческий отряд (3 РДО) как интервентный взвод капитана Алексича, дислоцированный в районе, известном как Еврейское

кладбище, в Сараево. Участвовал в обороне сербской Гырбовицы в Сараево от нападений противника. В составе отряда участвовал в боевых операциях по прорыву неприятельских линий обороны у Цырной реки, под Олово и в районе Златишта. Погиб в июле 1994 года в районе Гырбовицы в составе Второго батальона Первой Сараевской бригады. Похоронен в Сараево на военном кладбище Дони Милевичи в Сербском Сараево.

### **Сергей Старцев**

Жил в городе Черкассы (Украина). Женат, имеет дочь. Служил милиционером в управлении внутренних дел города Днепропетровска (Украина). В апреле 1999 года самостоятельно прибыл в Сербию и вступил добровольцем в армию Югославии. После обучения в казарме „Бубань поток“ под Белградом вместе с группой русских добровольцев был отправлен в 37-ую моторизованную бригаду армии Югославии. В составе бригады воевал в Косово и Метохии в разведывательной группе русских добровольцев. Пропал без вести в ходе боя против группы албанских боевиков у Обринья в районе Дреница, попав в засаду.

### **Сычѳв Юрий**

Родился в 1967 г.. Жил в городе Курган (Россия). Погиб в 1995 г. в составе ВРС. Перезахоронен в России.

### **Тамилин Алексей Валерьевич**

Родился 9 июля 1961 года в городе Житомир (Украина). Проживал в г.Красноярск (Россия). В органах внутренних дел прослужил 12 лет. Закончил Омскую высшую школу Министерства внутренних дел РФ. Последние годы служил в Управлении по борьбе с организованной преступностью при Управлении внутренних дел Красноярского края. Ушел в отставку в декабре 1993 года в звании капитана милиции. Был женат и имел сына и дочь. В сентябре 1993 года прибыл в Противотанковую роту капитана ВРС и воеводы СРС Славко Алексича (Третий пехотный батальон Первой Сараевской бригады Сараевско-Романийского корпуса ВРС), в составе которой действовал Третий русский добровольческий отряд (3 РДО) как интервентный взвод капитана Алексича, дислоцированный в районе, известном как Еврейское кладбище, в Сараево. Участвовал в боевых действиях на линии обороны Тырново. В октябре 1993 года перешел в состав разведывательно-диверсионного отряда "Белые Волки" Сараевско-Романийского корпуса ВРС. Был храбр и уважаем своими товарищами. Участвовал в операциях отряда «Белые волки» в ходе неприятельских нападений на сербские позиции под Тырново и на горных массивах Трескавице и Белашнице. Погиб 14 декабря 1994 года у села Пресеница под Тырново в районе Белашницы при отражении неприятельского прорыва в районе высоты Шиляк. Похоронен в Сербском Сараево на военном кладбище села Дони Милевичи.

### **Тептин Александр Георгиевич**

Родился 12 сентября 1969 г. Жил в городе Пермь (Россия). Был женат и имел дочь. В Республики Сербской с февраля 1993 г.. Воевал в сербском штурмовом отряде под Власеницей, русском добровольческом отряде казачьего атамана Александрова под Скегани в Скеланьском батальоне Дринского корпуса ВРС. Воевал в составе Второго русского добровольческого отряда, находившегося в

составе Подграбского батальона 1-ой Романийской бригады, дислоцированного в селе Праче под Пале. В составе отряда участвовал в разведывательно-диверсионных операциях на территории противника. В ходе рейда Второго русского добровольческого отряда по приказу штаба Подграбского батальона на неприятельскую территорию в районе Челопек на неприятельский опорный пункт в селе Дятели пропал без вести 07.06.1993 г..

#### **Трофимов Михаил Викторович**

Рожден 16-го февраля 1963 года в городе Дивногорск Красноярского края (Россия). Закончил факультет ВДВ Новосибирского высшего военно-политического училища. Военную службу проходил в должности заместителя командира роты 15-ой бригады специального назначения ГРУ Генштаба Советской армии в Афганистане. В бою был тяжело ранен. Награжден двумя орденами Красной звезды. После ухода в запас работал каскадером на Одесской киностудии и начальником охраны казино. Был женат и имел дочь. В Республике Сербской с весны 1993 года воевал в составе русского добровольческого отряда, находившегося в составе Подграбского батальона 1-ой Романийской бригады, дислоцированного в селе Праче под Пале, став его командиром. Был хорошим командиром, храбрым лично и любимым боевыми товарищами. По приказу штаба Подграбского батальона во главе отряда вошел на неприятельскую территорию и 7-го июня 1993 года напал на пункт обороны противника в селе Дятели в районе Челопека. В ходе боя был тяжело ранен, вынесен товарищами и умер от ран в больнице Коран в Пале. Был похоронен на церковном кладбище села Прача под Пале. Его тело перенесено на кладбище в поселок Калиновка Винницкой области на Украине.

#### **Чекалин Дмитрий Евгениевич**

Родился 3-го января 1971 года в Московской области (Россия). Был опытным альпинистом. Воевал добровольцем в Приднестровье. В Республике Сербской с декабря 1992 года, куда прибыл в составе Второго русского добровольческого отряда, включенного в состав интервентной роты Вишеградской бригады Дринского корпуса ВРС. Участвовал в разведывательно-диверсионных операциях в районе Вишеграда и в контрнападении отряда на неприятельские силы, напавшие на город Руды. Вместе со Вторым русским добровольческим отрядом из Вишеграда передислоцировался на территорию горного массива Маевицы в район Лопары в состав Восточно-Боснийского корпуса ВРС и участвовал в разведывательно-диверсионных операциях в районе Маевицы. Геройски погиб 10 марта 1993 г. в районе города Прибой в бою на горном массиве Маевица (северо-восточная Босния). Похоронен на церковном кладбище г. Прибой.

#### **Шкрабов Александр Владимирович**

Родился 4 апреля 1954 года в Литве. Проживал в городе Керчь (Россия). Был женат и имел сына. Служил в подразделениях специального назначения ВМФ СССР. Ветеран боевых действий ВМФ СССР в Анголе. После распада СССР принимал участие в боевых действиях в Мегрелии в Грузии. В Республике Сербской с августа 1993 года, куда прибыл в Противотанковую роту капитана ВРС и воеводы СРС Славко Алексича (Третий пехотный батальон Первой Сараевской бригады Сараевско-Романийского корпуса ВРС), в составе которой действовал Третий русский добровольческий отряд как



интервентный взвод капитана Алексича, дислоцированный в районе, известном как Еврейское кладбище, в Сараево. Стал командиром отряда и командовал им в боевых операциях по обороне сербских позиций на горном массиве Игман и в городском районе Гырбовица и в операциях по прорыву неприятельских линий обороны на Дебелом бърдо, в районе Златишта, у Цырной реки, под Олово. Был ранен при прорыве неприятельских позиций у отеля „Осьмица“ в районе Златишта под Сараево 24-го января 1994 года. Командовал диверсантской операцией Третьего русского добровольческого отряда по подрыву одного из цехов фабрики по производству боеприпасов „Победа“ в Горажде в апреле 1994

года. Имел звание четнического майора, который ему присвоил воевода СРС Славко Алексич. Погиб 4 июня 1994 г. в бою при штурме неприятельских позиций на Мошевичко брдо на Нишическое плато северо-западнее от Сараево. Похоронен на военном кладбище Дони Милевичи в Сербском Сараево.

### **Шульга Федор**

Жил в России, где работал в Министерстве по чрезвычайным ситуациям Российской Федерации. Был женат. Прибыл в апреле 1999 года в Сербию, где добровольно вступил в состав армии Югославии. В составе армии Югославии 31-го мая 1999 года погиб на участке Мырчай у пограничного караула Кошары на границе с Албанией. Перезахоронен в России.

### **Янгоневич Виктор Валерьевич**

Родился в 1960 году. Погиб в 1995 году в составе ВРС.

### **Якуловский Игорь Валерьевич**

Родился в 1967 году в город Пермь (Россия). Вступил добровольцем в Армию Сербской Краины (СВК). Погиб в составе СВК 15-го мая 1995 года. Похоронен на кладбище Вырлица в Книне (Республика Сербская Краина, ныне Республика Хорватия).

Напоминание: Этот список составлен на основе документов Министерства обороны Республики Сербской, переданных в 1995 году в Министерство по вопросам ветеранов Республики Сербской. Из-за известных причин данные были неполного характера, и с ходом времени дополнялись на основе личных свидетельств.

## Обращения читателей и персональные случаи ДНК-генеалогии

### Part 69

#### Anatole A. Klyosov

Newton, Massachusetts 02459, U.S.A.

<http://aklyosov.home.comcast.net>

#### LETTER 241

About 50 men in our R-Y2619 Ashkenazi Levite cluster received recently our FTDNA Big Y SNPs results. We are using the timeframe of 150-160 year between SNP occurrences to determine the sub-clusters MRCA's.

Will you please guide me if this is the correct figure to use and what Error Margin should we take into consideration?

#### MY RESPONSE:

The margin of error is large. I personally use 140 years per SNP, however, I am aware of a semi-quantitative nature of those calculations.

Here is a simple example, one out of multitude of them. In R1a-Z280 (4900 ybp) about 70 individuals who have Z280 tested showed a number of SNPs between 29 and 43, though it should be the same number in each one of them. An average (and the median) number is 36 SNPs, and it gives about 136 years per SNP, however, the whole range covers between 117 and 169 years per SNP.

There are many examples in which a direct calculation gives as little as 110 years and as much as 190 years per SNP.

In other words, your choice of 150 or 160 years per SNP is as good as anything else. One has just remember that any number of years per SNP would be just a rough estimate, and would not expect anything more than that. The best way is to calculate both STR and SNP-based TMRCA and compare them. If they fit each other, confidence is good (though never it is absolute, we always need some cross-verifications); if they do not fit, there might be a number of reasons, such as an excessive number of SNP due to maybe environmental factors.



## CONTINUATION:

Thank you very much for this alarm about time between SNPs. I always take your guidance under advice.

What do you mean by: "excessive number of SNP due to maybe environmental factors." Which factors?

## MY RESPONSE:

Environmental factors can include all which might cause a mutation in a nucleotide in the Y chromosome. As you know, the term "mutation" has many meanings. For example, in STR a "mutation" is a delicate rearrangement of a long stretch of nucleotides. Radiation cannot do it. In SNP, anything, including radiation, can do it. It would result in a simple conversion of one nucleotide into another one.

How else can one explain when two parallel pathways from the same subclades have in one case only one (or two) SNPs and the parallel one has as many as 10 SNPs. They should have the same number of SNPs, though. What causes a series of 8 or 9 extra SNPs? There are many such cases, hence, discrepancy in years per SNP.

## LETTER 242

I was reading your paper on "Irish Haplotypes and Haplogroups" when I noticed the "Unassigned small branch" numbers look the same as the corresponding numbers for R-L238, called the "Norse" marker because most of the members have origins in Norway. Do you still believe that this group originated 2150 years ago, plus or minus 340 years? An online blog (Anthrogenica) has comments that indicate a belief in an age of 1000-1500 years.

Is there any explanation how this Irish haplotype got to Norway and then Sweden without spreading to Iceland, Denmark and Germany? Is there any explanation why this group is so small?

Sincerely yours,

Hollywood, Florida

## MY RESPONSE:

First, the paper is several years old. Since then many haplotypes have appeared.

Second, regarding "Do you still believe that this group originated 2150 years ago", see "First". Yes, that time the calculations gave that figure. I am sure today the group is larger, and date could (and should, if needed) be re-calculated.

Third, "*Anthrogenica*) has comments that indicate a belief in an age of 1000-1500 years". I have no comments, see Second. However, you did not mention which calculation approach they employ.

Forth, "Is there any explanation how this Irish haplotype got to Norway and then Sweden" - who told you that a direction of their movement was as you have indicated? Why not from Norway to Ireland?

Fifth - "Is there any explanation why this group is so small?" - there are many small groups. It might be because it has originated rather recently, or it could pass through a population bottleneck, or it can have some distinct alleles which sharply differentiate it from other groups. All of it can be resolved at a more close consideration (for example, the haplotype should be compared with those for DF19).

If you collect all R1b-L238 along with DF-19 and send them to me, I will likely answer all your questions. The haplotypes should be in the 67 marker format (111 marker are OK too, as a supplement), in an Excel file, EACH marker in cells separately (no combined multi-marker, please, the program does not accept them).

So, the ball is on your court.

CONTINUATION:

Attached are the all the entries for R-L238 and R-DF-19 that are signed up for the FTDNA R-P312 group. And here are our questions:

YFull's new experimental tree proposes a formation data for L238 as 4700 YBP (years before present, or 2700 BC), which is identical to the formation dates they propose for the other subclades directly below P312: L21, DF27, U152, DF19 and DF99. However they give a TMRCA date for L238 as 3800 YBP. Does the difference indicate L238 underwent a considerable bottleneck?

L238 is the only subclade directly below P312 which has a very strong STR signature. Three of the four distinguishing STR markers first identified by Nordtvedt are among the faster mutating markers. Does this indicate a much later date for the formation of L238? Or does Nordtvedt's R1b-Norse variety only constitute a younger and smaller portion of L238? Are there as yet unidentified SNPs between P312 and L238?

If L238 was formed at the same time as the other P312 subclades, why is its distribution so radically different than the other P312 subclades? While every P312 subclade has at least some presence in Scandinavia, none are as geographically limited as L238.

Was L238 actually formed in Scandinavia, or did it only arrive there shortly after its formation? Where in Scandinavia did it first appear? Did it arrive with the Bell Beakers in Denmark and then spread from there to Norway and Sweden, or was its first appearance there in Norway, where it appears to be concentrated? Or is it more likely to have arrived with Corded Ware and its offshoot the Battle Axe people? Did it arrive by sea, or overland?

There seems to be no doubt L238 was present in Scandinavia during the Nordic Bronze Age, which is generally accepted as the origin of the Germanic people. It seems also to be accepted that the Germanic people flowed south out of Scandinavia beginning somewhere around 500 BC and expanded until they reached a border with the Romans along the Rhine. On the collapse of the Roman Empire, once again numerous Germanic tribes thought to have originated in Scandinavia wandered through much of Europe during the Migration Age: Ostrogoths, Visigoths, Cimbri, Teutones, Vandals, Heruli etc. ranged throughout much of the former Roman Empire and beyond. Yet to date there is only a single L238 identified on the continent outside of Scandinavia, and that comes from the North Sea coast of Germany. The Genomes of the Netherlands Project did not find a single L238 among a sample of 500 males from that country. Did L238 participate in any of these expansions of the Germanic peoples? If so, why has no L238 been found on the continent outside Scandinavia, and if not, why not?

We greatly appreciate you looking at the data, and hope this effort will advance the science.

Best wishes,

PS: I make no claim to any skills or knowledge in DNA science. The questions are not mine, but from the R-L238 group. My few skills come from 50 years of finding paper trails, and I have traced my R-L238 paternal line back to the late 12th century when Carsten Svan is believed to come from Danish Halland to Mecklenburg, Germany. Between then and now, there is not a single family member anywhere near Ireland. So when you ask, "Why not from Norway to Ireland?", there is not much I can say.

## MY RESPONSE:

As you apparently know, the subclades of interest to you are located below R1b-P312 as follows:

- R1b1a2a1a2 P312
- • R1b1a2a1a2c L21
- • **R1b1a2a1a2d L238**
- • **R1b1a2a1a2e DF19**
- • • **R1b1a2a1a2e1 DF88**
- • • • **R1b1a2a1a2e1a L644**
- • • • **R1b1a2a1a2e1b L1199**
- • • • **R1b1a2a1a2e1c L719**
- • • **R1b1a2a1a2e2 Z302**

P312 arose around 4800 ybp (years before the present), L21 around 4500, and a conventional wisdom would place L238 as well as DF19 also around 4500 ybp, since they are parallel to L21 (see the flowchart). However, the TMRCA for L238 turned out to be much shorter (see below).

Here is a haplotype tree for the subclades marked above in red, from the Excel list you have sent me. The numbering on the list is attached too. Only the 67 marker haplotypes are shown on the tree.



The L238 branch is on the right-hand side, and it is well resolved. The subclade includes haplotypes between numbers 1 and 37, and only 28 and 35 fall off from the branch, and haplotypes 39 and 59 typed as DF19 and Z302, respectively, falls within the branch. The TMRCA for L238 is of  $2325 \pm 270$  years (manual calculations) and  $1930 \pm 310$  years (automatic Kilin-Klyosov calculator); the TMRCA's are the same within the margins of error.

The whole tree of 145 of the 67 marker haplotypes (the "red zone" above) has the TMRCA of  $3600 \pm 510$  years.

Haplotypes of DF19 spread around the whole tree, which makes sense for an old branch. The TMRCA of all DF 19, including 25, 37 and 67 marker haplotypes (there are only 9 haplotypes of them) is of  $3310 \pm 670$  years, that is about the same as the whole tree. L238, as we saw, occupies only a compact branch, which is a younger one ( $2325 \pm 270$  years).

Haplotypes DF88 (haplotypes 62-116, total 53 haplotypes) sit in the upper and the left-hand side part of the tree. Its TMRCA is of  $3500 \pm 550$  years. It is within margin of error close to that of DF19. Such an old "age" is explained because it splits onto two opposite branches, with haplotypes 91-96, 85, 100 sit in the lower part of the tree. It must be some other subclade.

Haplotypes of subclade Z302 (numbers 46-60), which is parallel to DF88, occupy different positions on the tree. It is strange, for example, haplotypes 50, 51, 52 sit on the opposite side of the tree, compared with the rest. It reflects either an error in typing, or that haplotypes 50-52 belong to a different subclade. Besides, DYS388 has alleles 12, 13, and 14, which normally does not happen. DYS388 is a very “slow” marker for that. Something is wrong with Z302 here.

Subclade L644 makes a small, compact branch on the lower segment tree on the left. Its TMRCA is of  $2040 \pm 640$  years, that is it arose at the break of BC and AD.

Subclade L1199 is a very young one, about  $540 \pm 190$  year “old”. It takes a compact branch at the lower part of the tree.

The last section in the Excel list (haplotypes 156-163) also form a compact branch in the lower right-hand side of the tree, its TMRCA is of  $530 \pm 180$  years

Now, to your questions.

*>YFull's new experimental tree proposes a formation data for L238 as 4700 YBP (years before present, or 2700 BC), which is identical to the formation dates they propose for the other subclades directly below P312: L21, DF27, U152, DF19 and DF99. However they give a TMRCA date for L238 as 3800 YBP. Does the difference indicate L238 underwent a considerable bottleneck?*

In fact, the TMRCA of L238 is around 2000 years. It seems that yes, indeed, it points at a bottleneck.

*>L238 is the only subclade directly below P312 which has a very strong STR signature. Three of the four distinguishing STR markers first identified by Nordtvedt are among the faster mutating markers.*

Typically, fast mutating markers cannot serve as a “signature”. Which markers do you mean?

*>Does this indicate a much later date for the formation of L238? Or does Nordtvedt's R1b-Norse variety only constitute a younger and smaller portion of L238? Are there as yet unidentified SNPs between P312 and L238?*

It could be almost anything. There might have been an error in SNP-based “age” determination of L238, there might be a bottleneck, there might be unidentified as yet SNPs. As you see, the tree shows some problems with the subclades, marked in red above.

*>If L238 was formed at the same time as the other P312 subclades, why is its distribution so radically different than the other P312 subclades?*

One cannot mix two things, that is “formation” of L238 and its TMRCA. They could be very different, if there was a bottleneck. In order to resolve the issue, a number of SNPs should be double-checked. As you see on the tree, L238 gives a shallow, compact branch, hence, it is young.

*>While every P312 subclade has at least some presence in Scandinavia, none are as geographically limited as L238.*

Again, possibly a bottleneck which cut off its history before the bottleneck.

*>Was L238 actually formed in Scandinavia, or did it only arrive there shortly after its formation? Where in Scandinavia did it first appear?*

See the preceding answer. When history is cut off, we know nothing on ancestors, judging from present-day descendants. Excavated haplotypes /subclades can shed some light.

*>Did it arrive with the Bell Beakers in Denmark and then spread from there to Norway and Sweden, or was its first appearance there in Norway, where it appears to be concentrated? Or is it more likely to have arrived with Corded Ware and its offshoot the Battle Axe people? Did it arrive by sea, or overland?*

The date associated with L238 is much later than the Bell Beakers spreading throughout Europe.

## **LETTER 243**

Greetings from India. I am sending you my haplotypes, which is R1a-Z94, and I am Indian. What can you say about my haplotype? Is it Indo-Aryan or older? Is it similar to Russian haplotypes? Thank you in advance.

### **MY RESPONSE:**

Yes, your haplotype belongs to the Aryan subclade.

Regarding to its similarity to Russian haplotypes, here is an example of a calculation: a common ancestor of your R1a haplotype and my R1a haplotype lived  $3470 \pm 950$  years ago. Considering that the Aryans came to India around 3500 years ago, it is a good match. A high margin of error is because there are only two haplotypes in this example.

### **CONTINUATION:**

I really appreciate your help.

How come that the first 12 markers in my haplotype are matching to Arab STR values as per your paper in *Advances in Anthropology* (on R1a haplotypes, 2012)

**MY RESPONSE:**

There is no problem with that. Because of intense ancient communications between Indians and Arabs, they share the same haplotypes and subclades.

As to occasional mutations in haplotypes, they always happen. Any number in any position in haplotypes can vary, it is quite natural.

**CONTINUATION:**

What is a difference between Indian Aryan R1a and Indian Tribal R1a Y-DNA. From a laymans perspective how will I differentiate?

Is Aryan same as Scythian?

Why am I asking because as I am detected R-z94, next option would be R-L657 or Z2123. I guess Z2123 should be a Scythian marker.

**MY RESPONSE:**

1. First, you have to define the "Indian Aryan R1a" and "Indian Tribal R1a". The first forms a whole ladder of subclades from Z93 down to deep subclades. The second can be anything, including not necessarily Z93 and downstream subclades. However, if an ancestor of a tribal individual happened to be an Aryan, the tribal man would also have Z93 and downstream subclades. Therefore, to say "tribal" is not to say much. You have to be specific and show a specific haplotypes. Besides, tribal R1a are rather poorly studied, so there is no clear-cut answer.

2. Many Scythians descended from the same common ancestors as did the Aryans. They might also have Z94. So if you define the Aryans as having Z94, many Scythians would be the Aryans by definition. However, if you define Scythians the same was as archaeologists do, Scythians had lived only after about 7<sup>th</sup> century BC. From that point of view, Scythians are related to the Aryans, but belong to different time.

3. Yes, L657 can be qualified as the Aryan marker. Then Z2123 would rather belong to Scythians, though DNA-related to the Aryans. It is all a matter of definitions.

**CONTINUATION:**

Lately I heard about Indian origin of Aryan(r1a) – the Out of India theory.



How true it is?

**MY RESPONSE:**

It is not true. The authors have employed a grossly inflated mutation rate constant, which is a more than three times lower than it should be, and obtained dates for "R1a in India" which are, obviously, more than three times higher than they should be. In other words, they have obtained 12-15 thousand years for R1a in India instead of about 3500 years. Those mutation rate constants were dismissed in the literature many times. But some people do not understand things, such as some authors in population genetics.